



LEI Nº. **1.243**, DE 09 DE MARÇO DE 2018.


**ALTERA DISPOSITIVOS DA LEI MUNICIPAL Nº 887,
DE 04 DE ABRIL DE 2007, E DÁ OUTRAS
PROVIDÊNCIAS.**


**FAÇO SABER QUE A CÂMARA MUNICIPAL DE BEBERIBE APROVOU E EU, COM BASE NO
ART. 30, COMBINADO COM O INCISO IV DO ART. 45 DA LEI ORGÂNICA DO MUNICÍPIO DE
BEBERIBE, SANCIONO A SEGUINTE LEI:**

Art. 1º Ficam modificados os Anexos V e X da Lei nº 887, de 04 de abril de 2007, que passam a vigorar conforme o Anexo Único, parte integrante desta Lei.

Art. 2º Esta Lei entrará em vigor na data de sua publicação, ficando revogadas as disposições em contrário.

PAÇO DA PREFEITURA MUNICIPAL DE BEBERIBE, em 09 de março de 2018.


**PEDRO DA CUNHA
PREFEITO MUNICIPAL**



PREFEITURA DE
BEBERIBE
GABINETE DO PREFEITO

ANEXO ÚNICO

ALTERA ANEXO V
LEI DO SISTEMA VIÁRIO BÁSICO
SUBSISTEMA TRONCAL – RELAÇÃO DAS VIAS


ITEM	TRECHO	INÍCIO	TÉRMINO	SEÇÃO TIPO
01	EIXO BEBERIBE - FORTALEZA			
01.1	CE-040	Limite urbano leste/Via Projetada 01	Perímetro urbano sul	T2
01.2	Avenida Maria Calado	CE-040	Rua João Baltazar	T3
02	ANEL PERICENTRAL			
02.1	Rua Deputado Raimundo de Queiroz Ferreira	Rua João Baltazar	Rua SDO 20	T3
02.2	Rua João Baltazar	Rua Coronel Biá	Rua Deputado Raimundo de Queiroz Ferreira	T3
02.3	Rua Juvenal Colaço	Rua SDO 20	Rua SDO (3)	T3
02.4	Rua SDOR (3)	Via Projetada 07	Rua Juvenal Colaço	T3
02.5	Via Projetada 07	Rua Coronel Biá	CE-040	T3



PREFEITURA DE
BEBERIBE
GABINETE DO PREFEITO

03 EIXO BEBERIBE - PRAIA DAS FONTES				
03.1	Rua SDO 19	Rua Juvenal Colaço (Beberibe)	Rua D (Praia das Fontes)	T3
04 CORREDOR TURÍSTICO BEBERIBE / MORRO BRANCO				
04.1	Rua SDO 06	Rua Deputado Raimundo de Queiroz Ferreira	Via Projetada 24	T1
04.2	Via Projetada 08	Rua Deputado Raimundo de Queiroz Ferreira	Rua Luis Gama	T1
04.3	Via Projetada 09*	Rua Deputado Raimundo de Queiroz Ferreira	Via Projetada 22	T1
05 EIXO DE CONTORNO DO MORRO BRANCO / ACESSO AO RIO CHORÓ				
05.1	Rua Luis Gama	Via Projetada 08	Avenida C	T3
05.2	Via Projetada 23	Avenida C	Rio Choró	T3
05.3	Via Projetada 05	Via Projetada 23	Via Projetada 24	T3

*Via Turística, que faz parte da seção tipo T1, mas com seção específica a ser definida na elaboração do projeto técnico.



PREFEITURA DE
BEBERIBE
GABINETE DO PREFEITO

ALTERA ANEXO X
LEI DO SISTEMA VIÁRIO BÁSICO
SUBSISTEMA LOCAL / VIAS PAISAGÍSTICAS - RELAÇÃO DAS VIAS

ITEM	TRECHO	INÍCIO	TÉRMINO	SEÇÃO TIPO
01	Rua 03	Rua 01	Rua SDO 17	Única
02	Rua General Edgar Facó	Rua João Baltazar	Via Projetada 11	Única
03	Rua SDO 01	Via Projetada 11	Via Projetada 14	Única
04	Rua SDO 02	Via Projetada 08	Rua SDO 06	Única
05	Rua SDO 17	Rua 03	Rua SDO 20	Única
06	Rua SDO 20	Rua SDO 17	Rua Juvenal Colaço	Única
07	Via Projetada 11	Rua General Edgar Facó	Rua SDO 01	Única
08	Via Projetada 14	Rua SDO 01	Via Projetada 08	Única
09	Via Projetada 15	Rua SDO 06	Rua 03	Única
10	Via Projetada 24	Rua SDO 06	Praia da Tabuba	Única



PREFEITURA DE
BEBERIBE
GABINETE DO PREFEITO

CERTIDÃO

Certifico, para os devidos fins de direito, que a **LEI Nº 1.243**, de 09 de Março de 2018, que **“ALTERA DISPOSITIVOS DA LEI MUNICIPAL Nº 887, DE 04 DE ABRIL DE 2007, E DÁ OUTRAS PROVIDÊNCIAS”**, foi devidamente publicada por afixação no átrio da Prefeitura Municipal de Beberibe em data de 09 de Março de 2018, cumprindo, assim, os ditames legais.

Beberibe (CE), 09 de Março de 2018.



RAIMUNDO DEODATO NORONHA FILHO
SECRETÁRIO DE ADMINISTRAÇÃO