




Prefeitura de Beberibe
Beberibe, cidade feliz

PREFEITURA MUNICIPAL DE BEBERIBE
SECRETARIA DE PLANEJAMENTO, DESENVOLVIMENTO URBANO E MEIO AMBIENTE

RELATÓRIO FOTOGRÁFICO

OBRA: PAVIMENTAÇÃO EM PEDRA TOSCA E EM INTERTRAVADO EM DIVERSAS RUAS E TRECHOS DE LOCALIDADES DO MUNICÍPIO DE BEBERIBE.

509
Página
A
Rubrica
PM DE BEBERIBE - SETOR DE LICITAÇÃO

CHORÓ MUTIRÃO- 06 VIAS			
FOTO Nº: 01/02	LOCAL: R. 02 SDO (roxa)		
			
DATA: 03/10/2023	INICIO DA VIA	COORDENADAS:	E = 588991.043 N = 9535532.428

CHORÓ MUTIRÃO- 06 VIAS			
FOTO Nº: 02/02	LOCAL: R. 02 SDO (roxa)		
			
DATA: 03/10/2023	FINAL DA VIA	COORDENADAS:	E = 589060.103 N = 9535548.909

Edição
Felipe M. Vias - Coordenador
Engenheiro Civil - SEP/07/013
CREACE 347.321



Prefeitura de Beberibe
Beberibe, cidade feliz


PREFEITURA MUNICIPAL DE BEBERIBE
SECRETARIA DE PLANEJAMENTO, DESENVOLVIMENTO URBANO E MEIO AMBIENTE


RELATÓRIO FOTOGRÁFICO

OBRA: PAVIMENTAÇÃO EM PEDRA TOSCA E EM INTERTRAVADO EM DIVERSAS RUAS E TRECHOS DE LOCALIDADES DO MUNICÍPIO DE BEBERIBE.

CHORÓ MUTIRÃO- 06 VIAS			
FOTO Nº: 01/02	LOCAL: R. 03 SDO (verde)		
			
DATA: 03/10/2023	INICIO DA VIA	COORDENADAS:	E = 588960.197 N = 9535650.449

SETOR DE LICITAÇÃO - P.M. DE BEBERIBE
510
Página
A
Rubrica

CHORÓ MUTIRÃO- 06 VIAS			
FOTO Nº: 02/02	LOCAL: R. 03 SDO (verde)		
			
DATA: 03/10/2023	FINAL DA VIA	COORDENADAS:	E = 588988.374 N = 9535527.64


Felipe Martins
Engenheiro Civil-SEP/ENPMB
CREA/CE 347.321



Prefeitura de Beberibe
Beberibe, cidade feliz


PREFEITURA MUNICIPAL DE BEBERIBE
SECRETARIA DE PLANEJAMENTO, DESENVOLVIMENTO URBANO E MEIO AMBIENTE

RELATÓRIO FOTOGRÁFICO

OBRA: PAVIMENTAÇÃO EM PEDRA TOSCA E EM INTERTRAVADO EM DIVERSAS RUAS E TRECHOS DE LOCALIDADES DO MUNICÍPIO DE BEBERIBE.

SECTOR DE LIC.
511
Página
Rubrica
E BEBERIBE

CHORÓ MUTIRÃO- 06 VIAS			
FOTO Nº: 01/02	LOCAL: R. 04 SDO (azul)		
			
DATA: 03/10/2023	INICIO DA VIA	COORDENADAS:	E = 588965.163 N = 9535648.133

CHORÓ MUTIRÃO- 06 VIAS			
FOTO Nº: 02/02	LOCAL: R. 04 SDO (azul)		
			
DATA: 03/10/2023	FINAL DA VIA	COORDENADAS:	E = 589030.061 N = 9535664.785



Felipe Martins
Felipe Martins (Consultor)
Engenheiro - PBL-SEPLAN/PM/1
CREA/PE 347.321




Prefeitura de Beberibe
Beberibe, cidade feliz

PREFEITURA MUNICIPAL DE BEBERIBE
SECRETARIA DE PLANEJAMENTO, DESENVOLVIMENTO URBANO E MEIO AMBIENTE

RELATÓRIO FOTOGRÁFICO

OBRA: PAVIMENTAÇÃO EM PEDRA TOSCA E EM INTERTRAVADO EM DIVERSAS RUAS E TRECHOS DE LOCALIDADES DO MUNICÍPIO DE BEBERIBE.

SETOR DE LICITAÇÃO
SDO
Página
A
Rubrica
DE BEBERIBE

CHORÓ MUTIRÃO- 06 VIAS			
FOTO Nº: 01/02	LOCAL: R. 05 SDO (amarela)		
			
DATA: 03/10/2023	INICIO DA VIA	COORDENADAS:	E = 588978.349 N = 9535590.625


CHORÓ MUTIRÃO- 06 VIAS			
FOTO Nº: 02/02	LOCAL: R. 05 SDO (amarela)		
			
DATA: 03/10/2023	FINAL DA VIA	COORDENADAS:	E = 589051.568 N = 9535606.805

(Handwritten signature)

Felipe Martins
Felipe Martins Camargo
Engenheiro - 11-SEPL/2023
CREAMC 347.321

RELATÓRIO FOTOGRÁFICO

OBRA: PAVIMENTAÇÃO EM PEDRA TOSCA E EM INTERTRAVADO EM DIVERSAS RUAS E TRECHOS DE LOCALIDADES DO MUNICÍPIO DE BEBERIBE.

CHORÓ MUTIRÃO- 06 VIAS			
FOTO Nº: 01/02	LOCAL: R. 06 SDO (branca)		
			
DATA: 03/10/2023	INICIO DA VIA	COORDENADAS:	E = 589032.694 N = 9535597.001

SETOR DE LICITAÇÃO - P.M. DE BEBERIBE
515
Página
Rubrica

CHORÓ MUTIRÃO- 06 VIAS			
FOTO Nº: 02/02	LOCAL: R. 06 SDO (branca)		
			
DATA: 03/10/2023	FINAL DA VIA	COORDENADAS:	E = 589045.761 N = 9535549.775

Handwritten signature

Edipe M
Felipe Martins - Coordenador
Engenheiro Civil - SEP/ 2011
CREA/CE 347.321



Prefeitura de Beberibe
Beberibe, cidade feliz


PREFEITURA MUNICIPAL DE BEBERIBE
SECRETARIA DE PLANEJAMENTO, DESENVOLVIMENTO URBANO E MEIO AMBIENTE

RELATÓRIO FOTOGRÁFICO

OBRA: PAVIMENTAÇÃO EM PEDRA TOSCA E EM INTERTRAVADO EM DIVERSAS RUAS E TRECHOS DE LOCALIDADES DO MUNICÍPIO DE BEBERIBE.



CAETANOS - 05 VIAS			
FOTO Nº: 01/02	LOCAL: Rua A (rua de acesso à Escola)		
			
DATA: 01/11/ 2023	INICIO DA VIA	COORDENADAS:	E = 602.431,6359 N = 9.533.985,7027

CAETANOS - 05 VIAS			
FOTO Nº: 02/02	LOCAL: Rua A (rua de acesso à Escola)		
			
DATA: 01/11/ 2023	FINAL DA VIA	COORDENADAS:	E= 602.589,5386 N = 9.533.980,2592

Felipe
Felipe Francisco Costa
Engenheiro Civil - SEP/PLA 11
CREA/CE 347.321



Prefeitura de Beberibe
Beberibe, cidade feliz


PREFEITURA MUNICIPAL DE BEBERIBE
SECRETARIA DE PLANEJAMENTO, DESENVOLVIMENTO URBANO E MEIO AMBIENTE

RELATÓRIO FOTOGRÁFICO

OBRA: PAVIMENTAÇÃO EM PEDRA TOSCA E EM INTERTRAVADO EM DIVERSAS RUAS E TRECHOS DE LOCALIDADES DO MUNICÍPIO DE BEBERIBE.

SECTOR DE LICITAÇÃO - P.M. DE BEBERIBE
Página
Rubrica

CAETANOS - 05 VIAS			
FOTO Nº: 01/02	LOCAL: Rua C		
			
DATA: 01/11/2023	INICIO DA VIA	COORDENADAS:	E = 602.459,5597 N = 9.533.896,3302

CAETANOS - 05 VIAS			
FOTO Nº: 02/02	LOCAL: Rua C		
			
DATA: 01/11/2023	FINAL DA VIA	COORDENADAS:	E = 602.549,3026 N = 9.533.889,5324

Felipe Araújo
Engenheiro Civil - CREA/PE 01-15917/2013
CREA/PE 347.321




Prefeitura de Beberibe
Beberibe, cidade feliz


PREFEITURA MUNICIPAL DE BEBERIBE
SECRETARIA DE PLANEJAMENTO, DESENVOLVIMENTO URBANO E MEIO AMBIENTE


RELATÓRIO FOTOGRÁFICO

OBRA: PAVIMENTAÇÃO EM PEDRA TOSCA E EM INTERTRAVADO EM DIVERSAS RUAS E TRECHOS DE LOCALIDADES DO MUNICÍPIO DE BEBERIBE.

SECTOR DE LICITAÇÃO - P.M. DE BEBERIBE
516
Página
Rubrica

CAETANOS - 05 VIAS			
FOTO Nº: 01/02	LOCAL: S.D.O 01		
			
DATA: 01/11/ 2023	INICIO DA VIA	COORDENADAS:	E = 602.492,9012 N = 9.533.810,6060

CAETANOS - 05 VIAS			
FOTO Nº: 02/02	LOCAL: S.D.O 01		
			
DATA: 01/11/ 2023	FINAL DA VIA	COORDENADAS:	E = 602.545,1685 N = 9.533.797,2852


Felipe Brito - CREA 1010
Engenheiro - 11-SEP-2013
CREA 1010 347.341



Prefeitura de Beberibe
Beberibe, cidade feliz


PREFEITURA MUNICIPAL DE BEBERIBE
SECRETARIA DE PLANEJAMENTO, DESENVOLVIMENTO URBANO E MEIO AMBIENTE

RELATÓRIO FOTOGRÁFICO

OBRA: PAVIMENTAÇÃO EM PEDRA TOSCA E EM INTERTRAVADO EM DIVERSAS RUAS E TRECHOS DE LOCALIDADES DO MUNICÍPIO DE BEBERIBE.

CAETANOS - 05 VIAS			
FOTO Nº: 01/02	LOCAL: S.D.O 02		
			
DATA: 01/11/ 2023	INICIO DA VIA	COORDENADAS:	E = 602.533,8762 N = 9.533.760,3529

SETOR DE LICITAÇÃO
 SA
 Página
 Rubrica
 DE BEBERIBE


CAETANOS - 05 VIAS			
FOTO Nº: 02/02	LOCAL: S.D.O 02		
			
DATA: 01/11/ 2023	FINAL DA VIA	COORDENADAS:	E = 602.538,8294 N = 9.533.794,9460

Felipe
Felipe Martins Costa Araújo
Engenheiro Civil - SEP/01/2013
CREA/CE 347.325

RELATÓRIO FOTOGRÁFICO

OBRA: PAVIMENTAÇÃO EM PEDRA TOSCA E EM INTERTRAVADO EM DIVERSAS RUAS E TRECHOS DE LOCALIDADES DO MUNICÍPIO DE BEBERIBE.

SECTOR DE LICITAÇÃO - P.M. DE BEBERIBE
98
Página
A
Rubrica

CAETANOS - 05 VIAS			
FOTO Nº: 01/02	LOCAL: Tv. Flores (trecho 01)		
			
DATA: 01/11/ 2023	INICIO DA VIA	COORDENADAS:	E = 602.424,4420 N = 9.533.991,3601

CAETANOS - 05 VIAS			
FOTO Nº: 02/02	LOCAL: Tv. Flores (trecho 01)		
			
DATA: 01/11/ 2023	FINAL DA VIA	COORDENADAS:	E = 602.453,2364 N = 9.533.899,3997

Felipe
Felipe Martins Costa
Eng.º Civil - 1-SEPL - 347.321
CREABCE 347.321



Prefeitura de Beberibe
Beberibe, cidade feliz

PREFEITURA MUNICIPAL DE BEBERIBE
SECRETARIA DE PLANEJAMENTO, DESENVOLVIMENTO URBANO E MEIO AMBIENTE

RELATÓRIO FOTOGRÁFICO

OBRA: PAVIMENTAÇÃO EM PEDRA TOSCA E EM INTERTRAVADO EM DIVERSAS RUAS E TRECHOS DE LOCALIDADES DO MUNICÍPIO DE BEBERIBE.

SETOR DE LICITAÇÃO - P.M. DE BEBERIBE
519
Página
A
Rubrica

CAETANOS - 05 VIAS			
FOTO N°: 01/02	LOCAL: Tv. Flores (trecho 02)		
			
DATA: 01/11/2023	INICIO DA VIA	COORDENADAS:	E = 602.453,3208 N = 9.533.899,1299

CAETANOS - 05 VIAS			
FOTO N°: 02/02	LOCAL: Tv. Flores (trecho 02)		
			
DATA: 01/11/2023	FINAL DA VIA	COORDENADAS:	E = 602.533,4819 N = 9.533.753,3721

Felipe
Felipe Santos Co. Ltda.
Eng.º Civil - CRP-SEPL-30113
CRECIPE 347.321



Prefeitura de Beberibe
Beberibe, cidade feliz


PREFEITURA MUNICIPAL DE BEBERIBE
SECRETARIA DE PLANEJAMENTO, DESENVOLVIMENTO URBANO E MEIO AMBIENTE


RELATÓRIO FOTOGRÁFICO

OBRA: PAVIMENTAÇÃO EM PEDRA TOSCA E EM INTERTRAVADO EM DIVERSAS RUAS E TRECHOS DE LOCALIDADES DO MUNICÍPIO DE BEBERIBE.

CHORÓ MUTIRÃO- 06 VIAS			
FOTO Nº: 01/02	LOCAL: R. 03 SDO (verde)		
			
DATA: 03/10/2023	INICIO DA VIA	COORDENADAS:	E = 588960.197 N = 9535650.449

SECTOR DE LICITAÇÃO
500
Página
A
Rubrica
E BEBERIBE

CHORÓ MUTIRÃO- 06 VIAS			
FOTO Nº: 02/02	LOCAL: R. 03 SDO (verde)		
			
DATA: 03/10/2023	FINAL DA VIA	COORDENADAS:	E = 588988.374 N = 9535527.64



Felipe Mendes de Araújo
Engenheiro (1-SEP/2013)
CREAMG 347.321

RELATÓRIO FOTOGRÁFICO

OBRA: PAVIMENTAÇÃO EM PEDRA TOSCA E EM INTERTRAVADO EM DIVERSAS RUAS E TRECHOS DE LOCALIDADES DO MUNICÍPIO DE BEBERIBE.

SECTOR DE LICITAÇÃO - P.M. DE BEBERIBE
Página 521
Rubrica

CHORÓ MUTIRÃO- 06 VIAS			
FOTO Nº: 01/02	LOCAL: R. 04 SDO (azul)		
			
DATA: 03/10/2023	INICIO DA VIA	COORDENADAS:	E = 588965.163 N = 9535648.133

CHORÓ MUTIRÃO- 06 VIAS			
FOTO Nº: 02/02	LOCAL: R. 04 SDO (azul)		
			
DATA: 03/10/2023	FINAL DA VIA	COORDENADAS:	E = 589030.061 N = 9535664.785



Edip
Felipe Brito - CREA 14.460
Engenheiro - 1-SEP-2011
CREAGE 347.321




Prefeitura de Beberibe
Beberibe, cidade feliz

PREFEITURA MUNICIPAL DE BEBERIBE
SECRETARIA DE PLANEJAMENTO, DESENVOLVIMENTO URBANO E MEIO AMBIENTE


RELATÓRIO FOTOGRÁFICO

OBRA: PAVIMENTAÇÃO EM PEDRA TOSCA E EM INTERTRAVADO EM DIVERSAS RUAS E TRECHOS DE LOCALIDADES DO MUNICÍPIO DE BEBERIBE.

CHORÓ MUTIRÃO- 06 VIAS			
FOTO Nº: 01/02	LOCAL: R. 05 SDO (amarela)		
			
DATA: 03/10/2023	INICIO DA VIA	COORDENADAS:	E = 588978.349 N = 9535590.625

SETOR DE LICITAÇÃO - P.M. DE BEBERIBE
 552
 Página
 Rubrica

CHORÓ MUTIRÃO- 06 VIAS			
FOTO Nº: 02/02	LOCAL: R. 05 SDO (amarela)		
			
DATA: 03/10/2023	FINAL DA VIA	COORDENADAS:	E = 589051.568 N = 9535606.805


 Felipe F. Viana - Coordenador
 Eng.º Civil - CRP 101-SEP/2013 (SPM)
 ORÇ. Nº 347.323




Prefeitura de Beberibe
Beberibe, cidade feliz


PREFEITURA MUNICIPAL DE BEBERIBE
SECRETARIA DE PLANEJAMENTO, DESENVOLVIMENTO URBANO E MEIO AMBIENTE

RELATÓRIO FOTOGRÁFICO

OBRA: PAVIMENTAÇÃO EM PEDRA TOSCA E EM INTERTRAVADO EM DIVERSAS RUAS E TRECHOS DE LOCALIDADES DO MUNICÍPIO DE BEBERIBE.

SECTOR DE LICITAÇÃO - P.M. DE BEBERIBE
Página 093
Rubrica

CHORÓ MUTIRÃO- 06 VIAS			
FOTO N°: 01/02	LOCAL: R. 06 SDO (branca)		
			
DATA: 03/10/2023	INICIO DA VIA	COORDENADAS:	E = 589032.694 N = 9535597.001

CHORÓ MUTIRÃO- 06 VIAS			
FOTO N°: 02/02	LOCAL: R. 06 SDO (branca)		
			
DATA: 03/10/2023	FINAL DA VIA	COORDENADAS:	E = 589045.761 N = 9535549.775



Felipe
Felipe F. Lima - Coordenador
Engenheiro Civil - SEP/127780
CREA/CE 347.321



Prefeitura de Beberibe
Beberibe, cidade feliz


PREFEITURA MUNICIPAL DE BEBERIBE
SECRETARIA DE PLANEJAMENTO, DESENVOLVIMENTO URBANO E MEIO AMBIENTE


RELATÓRIO FOTOGRÁFICO

OBRA: PAVIMENTAÇÃO EM PEDRA TOSCA E EM INTERTRAVADO EM DIVERSAS RUAS E TRECHOS DE LOCALIDADES DO MUNICÍPIO DE BEBERIBE.

CAETANOS - 05 VIAS			
FOTO Nº: 01/02	LOCAL: Rua A (rua de acesso à Escola)		
			
DATA: 01/11/2023	INICIO DA VIA	COORDENADAS:	E = 602.431,6359 N = 9.533.985,7027


SECTOR DE LICITAÇÃO - P.M. DE BEBERIBE
Página 326
Rubrica A

CAETANOS - 05 VIAS			
FOTO Nº: 02/02	LOCAL: Rua A (rua de acesso à Escola)		
			
DATA: 01/11/2023	FINAL DA VIA	COORDENADAS:	E= 602.589,5386 N = 9.533.980,2592



Felipe Martins C. de A. S.
Engenheiro - CRÉD. Nº 11.981-0/1
CREATIDE 347.321

RELATÓRIO FOTOGRÁFICO

OBRA: PAVIMENTAÇÃO EM PEDRA TOSCA E EM INTERTRAVADO EM DIVERSAS RUAS E TRECHOS DE LOCALIDADES DO MUNICÍPIO DE BEBERIBE.

CAETANOS - 05 VIAS			
FOTO Nº: 01/02	LOCAL: Rua C		
			
DATA: 01/11/2023	INICIO DA VIA	COORDENADAS:	E = 602.459,5597 N = 9.533.896,3302

SETOR DE LIC
 505
 - Págini
 Rubrica
 BEBERIBE

CAETANOS - 05 VIAS			
FOTO Nº: 02/02	LOCAL: Rua C		
			
DATA: 01/11/2023	FINAL DA VIA	COORDENADAS:	E = 602.549,3026 N = 9.533.889,5324






Prefeitura de Beberibe
Beberibe, cidade feliz


PREFEITURA MUNICIPAL DE BEBERIBE
SECRETARIA DE PLANEJAMENTO, DESENVOLVIMENTO URBANO E MEIO AMBIENTE

RELATÓRIO FOTOGRÁFICO

OBRA: PAVIMENTAÇÃO EM PEDRA TOSCA E EM INTERTRAVADO EM DIVERSAS RUAS E TRECHOS DE LOCALIDADES DO MUNICÍPIO DE BEBERIBE.

SECTOR DE LICITAÇÃO - P.M. DE BEBERIBE
526
Página
Rubrica

CAETANOS - 05 VIAS			
FOTO Nº: 01/02	LOCAL: S.D.O 01		
			
DATA: 01/11/ 2023	INICIO DA VIA	COORDENADAS:	E = 602.492,9012 N = 9.533.810,6060

CAETANOS - 05 VIAS			
FOTO Nº: 02/02	LOCAL: S.D.O 01		
			
DATA: 01/11/ 2023	FINAL DA VIA	COORDENADAS:	E = 602.545,1685 N = 9.533.797,2852

Edipm
Felipe Martins C. (Assinatura)
Engenheiro Civil - SEP/SP/11
CREA/CE 347.321



Prefeitura de Beberibe
Beberibe, cidade feliz


PREFEITURA MUNICIPAL DE BEBERIBE
SECRETARIA DE PLANEJAMENTO, DESENVOLVIMENTO URBANO E MEIO AMBIENTE

RELATÓRIO FOTOGRÁFICO

OBRA: PAVIMENTAÇÃO EM PEDRA TOSCA E EM INTERTRAVADO EM DIVERSAS RUAS E TRECHOS DE LOCALIDADES DO MUNICÍPIO DE BEBERIBE.

CAETANOS - 05 VIAS			
FOTO Nº: 01/02	LOCAL: S.D.O 02		
			
DATA: 01/11/2023	INICIO DA VIA	COORDENADAS:	E = 602.533,8762 N = 9.533.760,3529

SETOR DE LICITAÇÃO - P.M. DE BEBERIBE
 554
 Página
 Rubrica

CAETANOS - 05 VIAS			
FOTO Nº: 02/02	LOCAL: S.D.O 02		
			
DATA: 01/11/2023	FINAL DA VIA	COORDENADAS:	E = 602.538,8294 N = 9.533.794,9460

Felipe M.
 Engenheiro Civil - CREA 347.321
 1-SEPL/2023

RELATÓRIO FOTOGRÁFICO

OBRA: PAVIMENTAÇÃO EM PEDRA TOSCA E EM INTERTRAVADO EM DIVERSAS RUAS E TRECHOS DE LOCALIDADES DO MUNICÍPIO DE BEBERIBE.

SECTOR DE LICITAÇÃO - P.M. DE BEBERIBE
528
Página
A
Rubrica

CAETANOS - 05 VIAS			
FOTO N°: 01/02	LOCAL: Tv. Flores (trecho 01)		
			
DATA: 01/11/2023	INICIO DA VIA	COORDENADAS:	E = 602.424,4420 N = 9.533.991,3601

CAETANOS - 05 VIAS			
FOTO N°: 02/02	LOCAL: Tv. Flores (trecho 01)		
			
DATA: 01/11/2023	FINAL DA VIA	COORDENADAS:	E = 602.453,2364 N = 9.533.899,3997

Edipm
Felipe M. Lopes C. S. S. S.
Engenheiro Civil - SEP/01/01
CREA/CE 347.327-0



Prefeitura de Beberibe
Beberibe, cidade feliz


PREFEITURA MUNICIPAL DE BEBERIBE
SECRETARIA DE PLANEJAMENTO, DESENVOLVIMENTO URBANO E MEIO AMBIENTE

RELATÓRIO FOTOGRÁFICO

OBRA: PAVIMENTAÇÃO EM PEDRA TOSCA E EM INTERTRAVADO EM DIVERSAS RUAS E TRECHOS DE LOCALIDADES DO MUNICÍPIO DE BEBERIBE.

SETOR DE LICITAÇÃO - P.M. DE BEBERIBE
579
Página
Rubrica

CAETANOS - 05 VIAS			
FOTO Nº: 01/02	LOCAL: Tv. Flores (trecho 02)		
			
DATA: 01/11/ 2023	INICIO DA VIA	COORDENADAS:	E = 602.453,3208 N = 9.533.899,1299

CAETANOS - 05 VIAS			
FOTO Nº: 02/02	LOCAL: Tv. Flores (trecho 02)		
			
DATA: 01/11/ 2023	FINAL DA VIA	COORDENADAS:	E = 602.533,4819 N = 9.533.753,3721

Edipe M
Felipe M. ...
Eng.º ... 1-SEPT-2023
CREA/CE 347.321



COORD. INICIAL
X = 588950.197
Y = 9535650.449

COORD. FINAL
X = 589030.161
Y = 9535634.785

COORD. INICIAL
X = 588960.163
Y = 9535640.333

COORD. INICIAL
X = 589033.374
Y = 9535669.335

COORD. INICIAL
X = 588970.349
Y = 9535590.625

COORD. INICIAL
X = 589032.494
Y = 9535597.001

COORD. FINAL
X = 589051.568
Y = 9535615.895

COORD. INICIAL
X = 588991.043
Y = 9535532.428

COORD. FINAL
X = 589017.143
Y = 9535559.444

COORD. FINAL
X = 588983.374
Y = 9535527.64

COORD. FINAL
X = 589015.701
Y = 9535549.775

COORD. FINAL
X = 589030.103
Y = 9535548.989

LICITAÇÃO P.M. DE BEBERIBE/CE
 Rua...
 nº...
 CEP...

RESPONSÁVEL TÉCNICO/ART. Nº:

Felipe Martins Cavalcante
 Engenheiro Civil - SEPLAN/PMB
 CREA/CE 347.321



**Secretaria de Planejamento,
Desenvolvimento Urbano e Meio Ambiente**
 COORDENADORIA DE PLANEJAMENTO URBANO E PROJETOS INSTITUCIONAIS
 RUA GENERAL EDGAR FACÓ, 467 - CENTRO - BEBERIBE/CE
 TELEFONES: (85) 33381508 / 33381442 EMAIL: SEPLAN@BEBERIBE.CE.GOV.BR

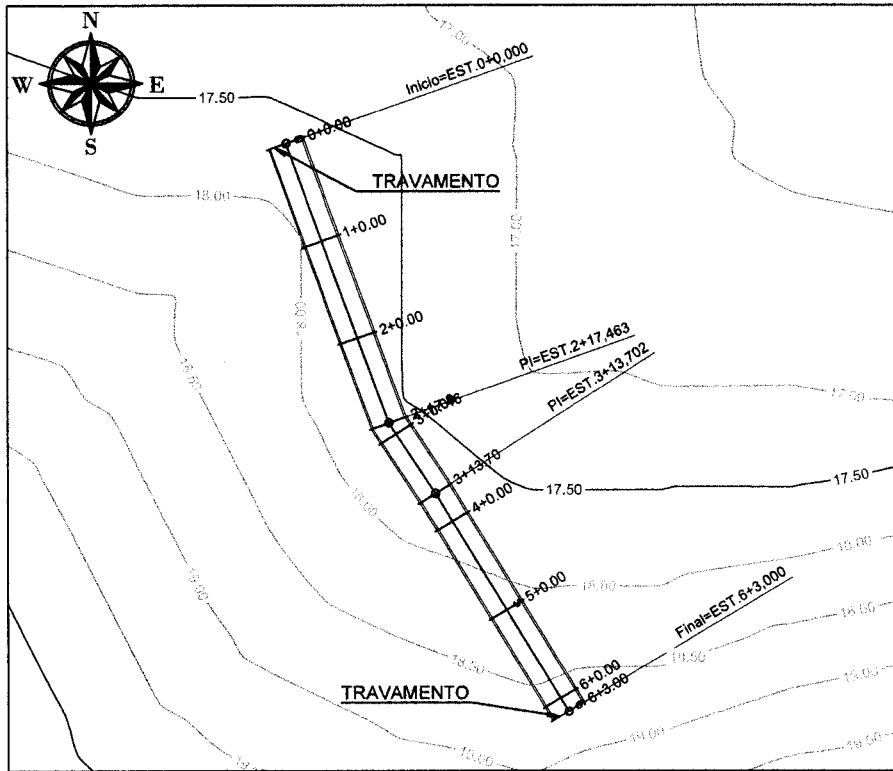
ASSUNTO:
LEVANTAMENTO PARA PAVIMENTAÇÃO EM BL. INTERTRAVADO DE SEIS RUAS NA LOCALIDADE DE CHORÓ MUTIRÃO

01 - PLANTA DE LOCALIZAÇÃO GEORREFERENCIADA
 ESC. 1/1000

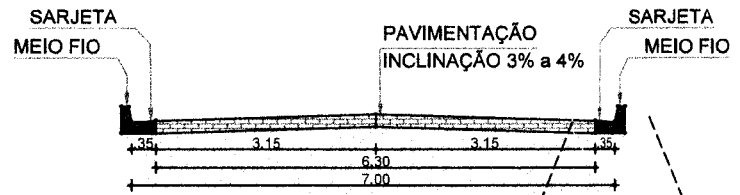
LOCALIZAÇÃO: CHORÓ MUTIRÃO - SEDE - BEBERIBE/CE.		DATA: SET/2023	REVISÃO: 00
CONTEÚDO: 01 - PLANTA DE LOCALIZ. GEORREF.	ESCALA: 1/1000	ESCALA:	DESENHO: BRUNO RABELO

589000.0000

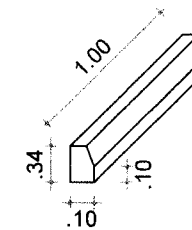
589100.0000



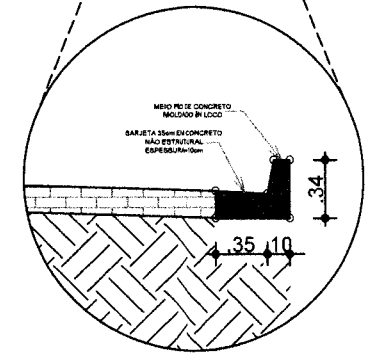
01 - PLANTA PLANIALTIMETRICA GEORREFERENCIADA
ESC.: 1/1000



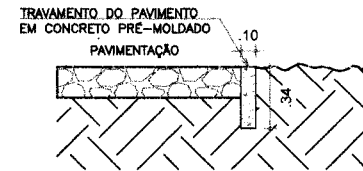
02 - SEÇÃO TIPO
ESC.: 1/75



03 - DETALHE MEIO FIO
ESC.: S/ESC.



03 - DETALHE MEIO FIO E SARJETA
ESC.: S/ESC.



03 - DETALHE TRAVAMENTO
ESC.: 1/25

QUADRO DE COORDENADAS

ESTACA	COORDENADA NORTE	COORDENADA LESTE
ESTACA INICIAL	9.535.669,335	589.033,374
ESTACA FINAL	9.535.559,444	589.087,143

QUADRO DE ÁREAS

LOGRADOURO	ÁREA (m²)	EXTENSÃO (MÉDIA)
RUA S.D.O.01	861,00 m²	123,00 m

RESPONSÁVEL TÉCNICO/ART. Nº:
Felipe Martins Covalcante
Engenheiro CIVIL - SEPLAN/PMB
CREA/CE 347.321



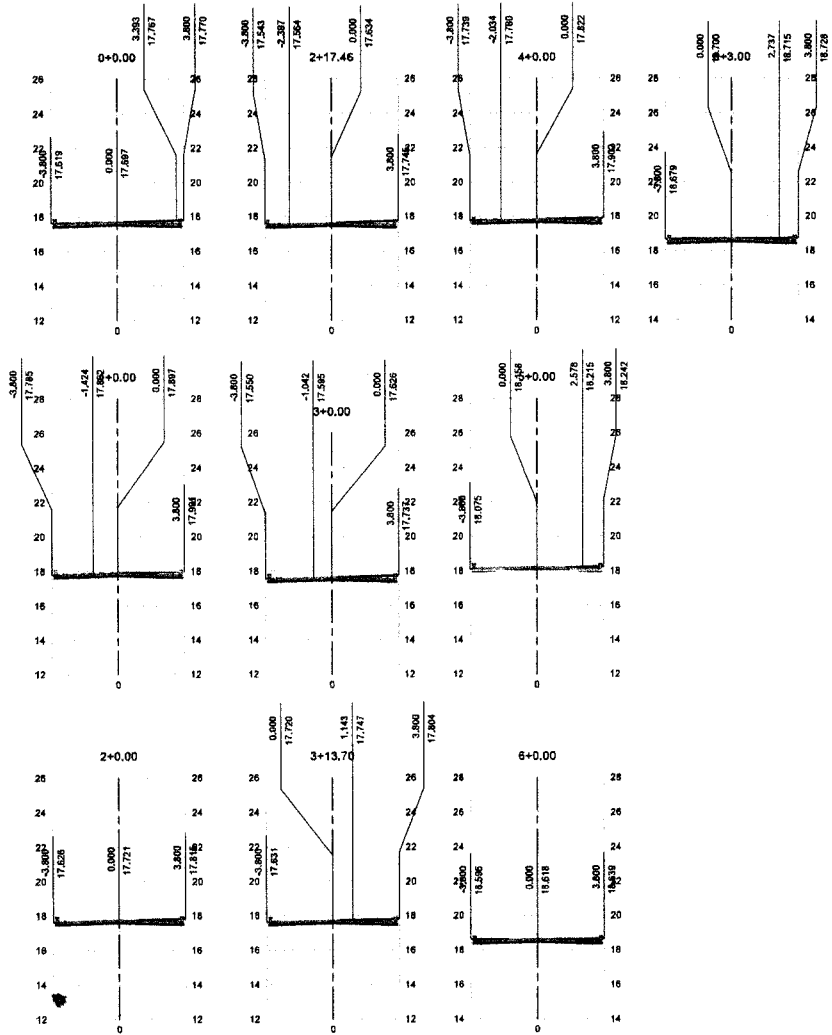
**Secretaria de Planejamento,
Desenvolvimento Urbano e Meio Ambiente**

COORDENADORIA DE PLANEJAMENTO URBANO E PROJETOS INSTITUCIONAIS
RUA GENERAL EDGAR FACÓ, 467 - CENTRO - BEBERIBE/CE
TELEFONES: (85) 33381506 / 33381442 - EMAIL: SEPLAN@BEBERIBE.CE.GOV.BR

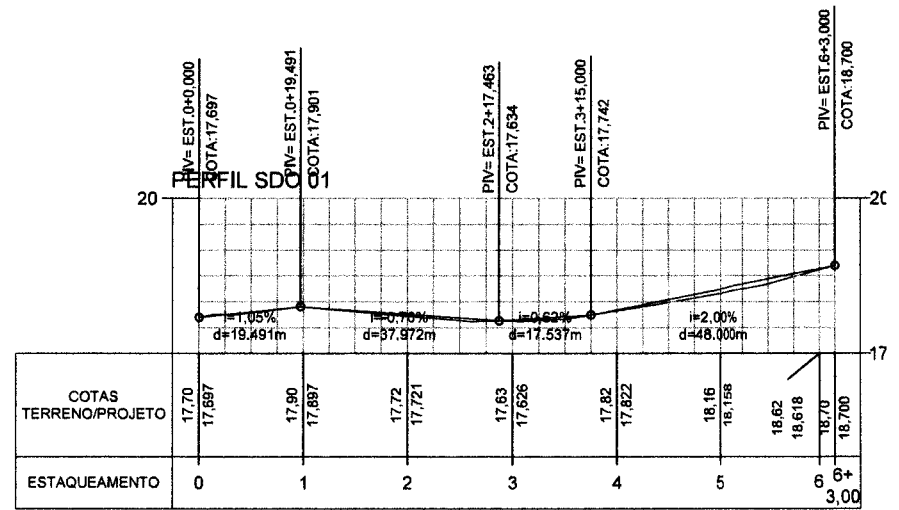
ASSUNTO:
LEVANTAMENTO PARA PAVIMENTAÇÃO EM BL. INTERTRAVADO DE SEIS RUAS NA LOCALIDADE DE CHORÓ MUTIRÃO

LOCALIZAÇÃO: RUA S.D.O.01, CHORÓ MUTIRÃO - SEDE - BEBERIBE/CE.	DATA: SET/2023	REVISÃO: 00
CONTEÚDO: 01 - PLANTA PLANIALT. GEORREF. 02 - SEÇÃO TIPO	ESCALA: 1/1000 1/75	ESCALA INDIC. S/ESC. 03 - DETALHES 04 - QUADROS DE INFORMAÇÕES
		DESENHO: BRUNO RABELO

SECRETARIA DE PLANEJAMENTO, DESENVOLVIMENTO URBANO E MEIO AMBIENTE
SETOR DE LICITAÇÃO - P.M. DE BEBERIBE - CE
Rubrica
Página 351



01 - SEÇÕES TRANSVERSAIS
ESC.: 1/300



ESTAQUEAMENTO	0	1	2	3	4	5	6+
COTAS TERRENO/PROJETO	17,70 17,697	17,90 17,897	17,72 17,721	17,63 17,626	17,82 17,822	18,16 18,158	18,62 18,618 18,70 18,700

02 - PERFIL LONGITUDINAL
ESC.: HORIZONTAL=1/1000 / VERTICAL=1/100

RESPONSÁVEL TÉCNICO/ART. Nº:
Felipe
Felipe Martins Cavalcante
Engenheiro Civil - SEPLAN/PMB
CREA/CE 347.321

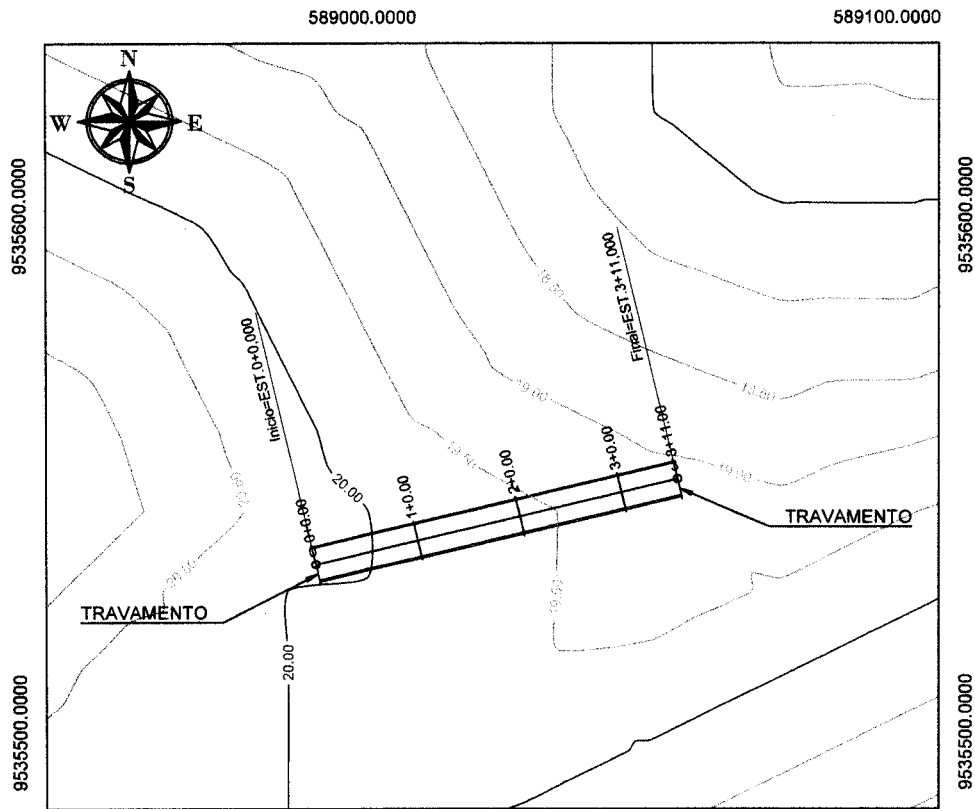


**Secretaria de Planejamento,
Desenvolvimento Urbano e Meio Ambiente**
COORDENADORIA DE PLANEJAMENTO URBANO E PROJETOS INSTITUCIONAIS
RUA GENERAL EDGAR FACÓ, 487 - CENTRO - BEBERIBE/CE
TELEFONES: (85) 33381508 / 33381442. EMAIL: SEPLAN@BEBERIBE.CE.GOV.BR

ASSUNTO:
LEVANTAMENTO PARA PAVIMENTAÇÃO EM BL. INTERTRAVADO DE SEIS RUAS NA LOCALIDADE DE CHORÓ MUTIRÃO

LOCALIZAÇÃO: RUA S.D.O.01 - CHORÓ MUTIRÃO - SEDE - BEBERIBE/CE.	DATA: SET/2023	REVISÃO: 00
CONTEÚDO: 01 - SEÇÕES TRANSVERSAIS 02 - PERFIL LONGITUDINAL	ESCALA: 1/300 1/1000	DESENHO: BRUNO RABELO

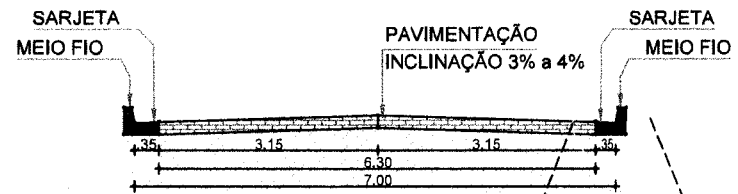
SECRETARIA DE LICITAÇÃO
P.M. DE BEBERIBE - SETOR DE LICITAÇÃO
Rubrica
Página
532
A



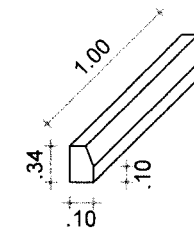
01 - PLANTA PLANIALTIMETRICA GEORREFERENCIADA
ESC.: 1/1000

QUADRO DE COORDENADAS		
ESTACA	COORDENADA NORTE	COORDENADA LESTE
ESTACA INICIAL	9.535.532,428	588.991,043
ESTACA FINAL	9.535.548,909	589.060,103

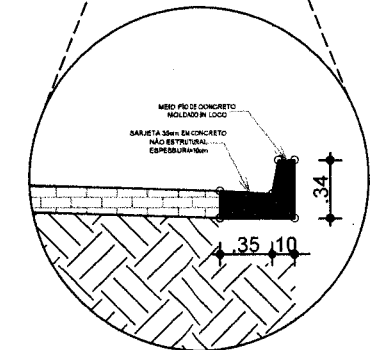
QUADRO DE ÁREAS		
LOGRADOURO	ÁREA (m²)	EXTENSÃO (MÉDIA)
RUA S.D.O.02	497,00 m²	71,00 m



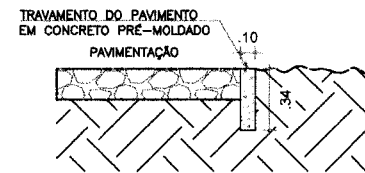
02 - SEÇÃO TIPO
ESC.: 1/75



03 - DETALHE MEIO FIO
ESC.: 5/ESC.




03 - DETALHE MEIO FIO E SARJETA
ESC.: 5/ESC.



03 - DETALHE TRAVAMENTO
ESC.: 1/25

RESPONSÁVEL TÉCNICO/ART. Nº
Felipe
Felipe Martins Cavalcante
Engenheiro Civil - SEPLAN/PMB
CREA/CE 347.321

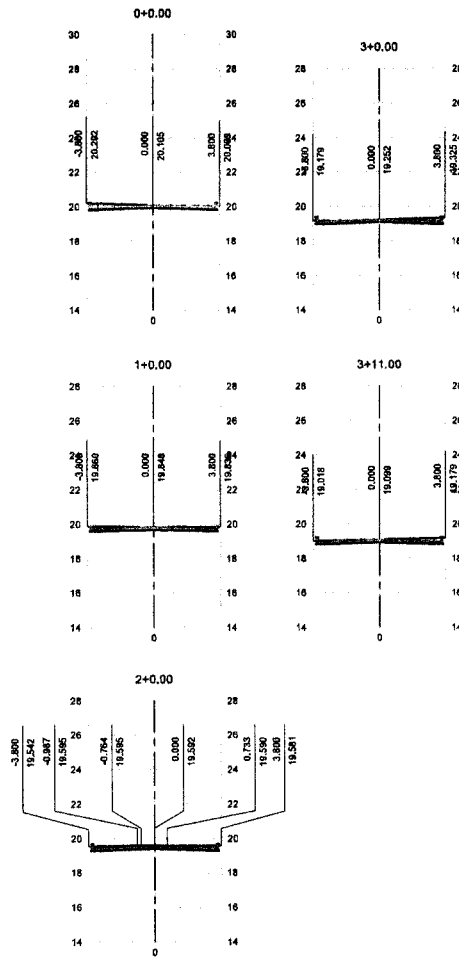


**Secretaria de Planejamento,
Desenvolvimento Urbano e Meio Ambiente**
COORDENADORIA DE PLANEJAMENTO URBANO E PROJETOS INSTITUCIONAIS
RUA GENERAL EDGAR FACÓ, 467 - CENTRO - BEBERIBE/CE
TELEFONES: (85) 33381508 / 33381442 EMAIL: SEPLAN@BEBERIBE.CE.GOV.BR

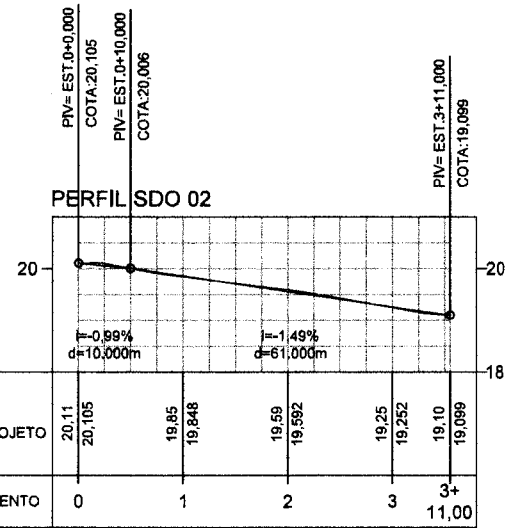
ASSUNTO:
LEVANTAMENTO PARA PAVIMENTAÇÃO EM BL. INTERTRAVADO DE SEIS RUAS NA LOCALIDADE DE CHORÓ MUTIRÃO

LOCALIZAÇÃO RUA S.D.O.02, CHORÓ MUTIRÃO - SEDE - BEBERIBE/CE.		DATA SET/2023	REVISÃO: 00
CONTEUDO: 01 - PLANTA PLANIALT. GEORREF. 02 - SEÇÃO TIPO	ESCALA: 1/1000 1/75	ESCALA: 03 - DETALHES 04 - QUADROS DE INFORMAÇÕES	DESENHO: INDIC. S/ESC. BRUNO RABELO

SECRETARIA DE PLANEJAMENTO, DESENVOLVIMENTO URBANO E MEIO AMBIENTE
MUNICÍPIO DE BEBERIBE - SETOR DE LICITAÇÃO
Rubrica
Página
533



01 - SEÇÕES TRANSVERSAIS
ESC. 1/300



02 - PERFIL LONGITUDINAL
ESC.: HORIZONTAL=1/1000 / VERTICAL=1/100

RESPONSÁVEL TÉCNICO/ART. Nº:
Felipe M.
Felipe Martins Cavalcante
Engenheiro Civil - SEPLAN/PMB
CREA/CE 347.321



**Secretaria de Planejamento,
Desenvolvimento Urbano e Meio Ambiente**

COORDENADORIA DE PLANEJAMENTO URBANO E PROJETOS INSTITUCIONAIS
RUA GENERAL EDGAR FACÓ, 467 - CENTRO - BEBERIBE/CE
TELEFONES: (85) 33381608 / 33381442 EMAIL: SEPLAN@BEBERIBE.CE.GOV.BR

ASSUNTO:
**LEVANTAMENTO PARA PAVIMENTAÇÃO EM BL. INTERTRAVADO
DE SEIS RUAS NA LOCALIDADE DE CHORÓ MUTIRÃO**

LOCALIZAÇÃO: RUA S.D.O.02, CHORÓ MUTIRÃO - SEDE - BEBERIBE/CE.	DATA: SET/2023	REVISÃO: 00
CONTEÚDO: 01 - SEÇÕES TRANSVERSAIS 02 - PERFIL LONGITUDINAL	ESCALA: 1/300 1/1000	DESENHO: BRUNO RABELO

SEPLAN
PÁGINA
RUBRICA
P.M. DE BEBERIBE - SETOR DE LICITAÇÃO