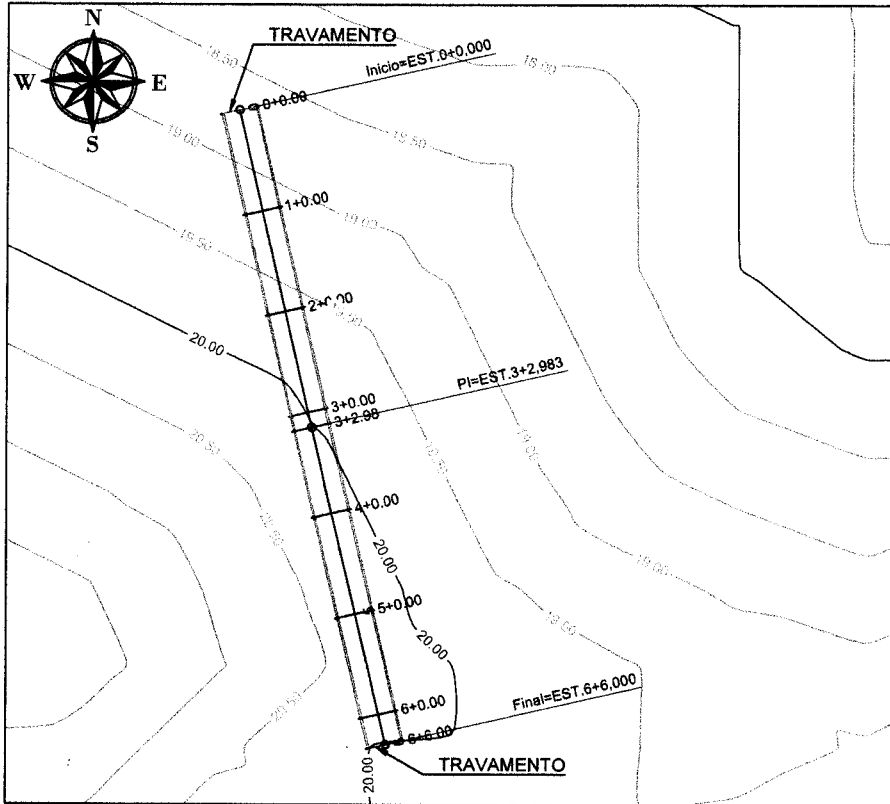


589000.0000



9535600.0000

9535600.0000

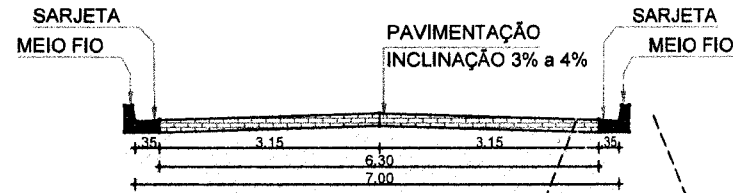
01 - PLANTA PLANIALTIMETRICA GEORREFERENCIADA
ESC.: 1/1000

QUADRO DE COORDENADAS

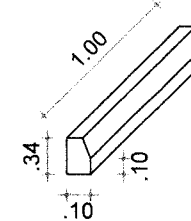
ESTACA	COORDENADA NORTE	COORDENADA LESTE
ESTACA INICIAL	9.535.650,449	588.960,197
ESTACA FINAL	9.535.527,64	588.988,374

QUADRO DE ÁREAS

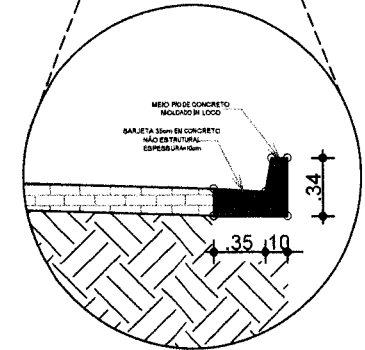
LOGRADOURO	ÁREA (m²)	EXTENSÃO (MÉDIA)
RUA S.D.O.03	882,00 m²	126,00 m



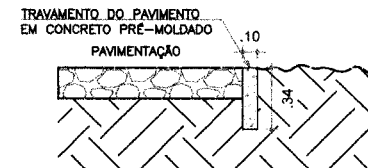
02 - SEÇÃO TIPO
ESC.: 1/75



03 - DETALHE MEIO FIO
ESC.: S/ESC.



03 - DETALHE MEIO FIO E SARJETA
ESC.: S/ESC.



03 - DETALHE TRAVAMENTO
ESC.: 1/25

RESPONSÁVEL TÉCNICO/ART N°
Felipe M
Felipe Martins Cavalcanti
Engenheiro Civil - SEPLAN/CE
CREA/CE 347.321



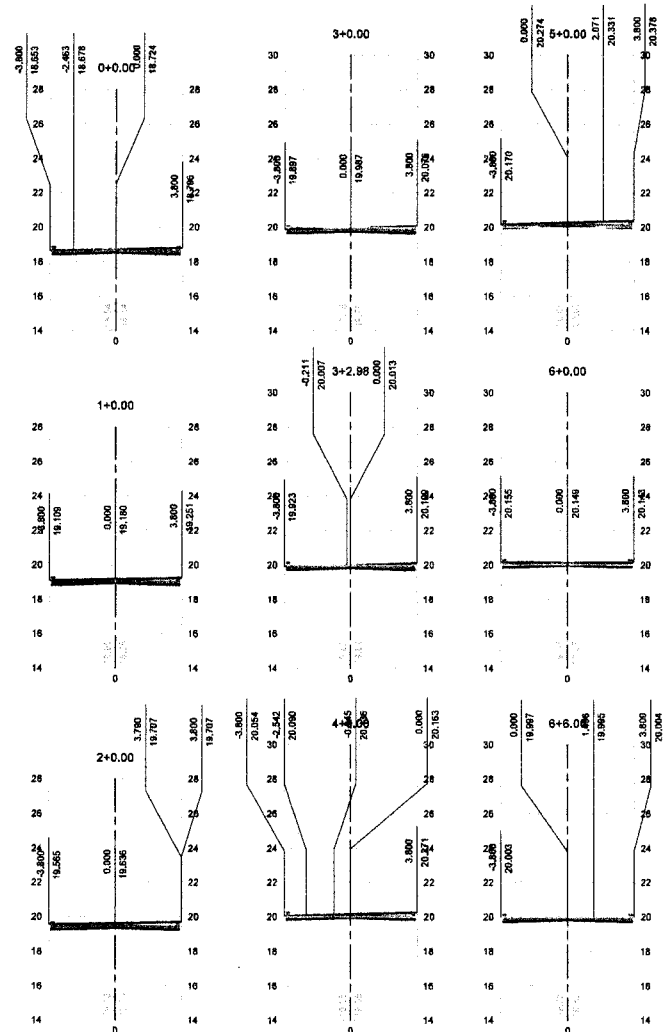
**Secretaria de Planejamento,
Desenvolvimento Urbano e Meio Ambiente**

COORDENADORIA DE PLANEJAMENTO URBANO E PROJETOS INSTITUCIONAIS
RUA GENERAL EDGAR FACÓ, 467 - CENTRO - BEBERIBE/CE
TELEFONES: (85) 33381508 / 33381442 - EMAIL: SEPLAN@BEBERIBE.CE.GOV.BR

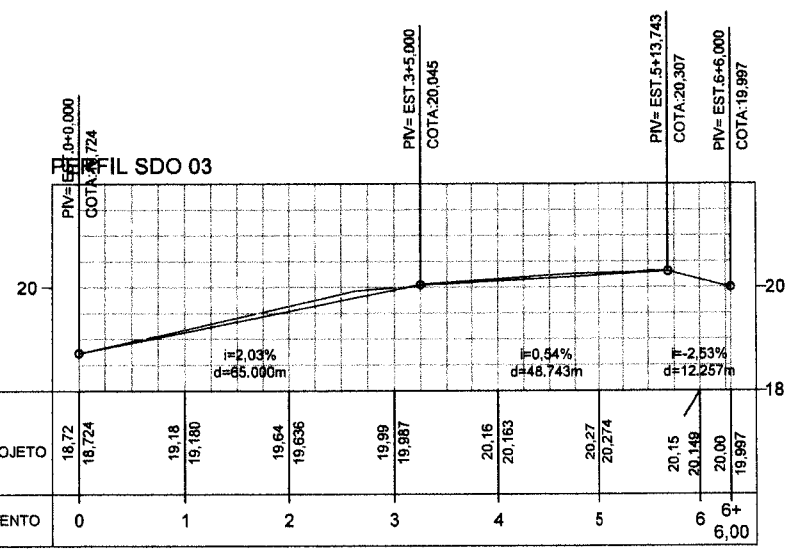
ASSUNTO:
**LEVANTAMENTO PARA PAVIMENTAÇÃO EM BL. INTERTRAVADO
DE SEIS RUAS NA LOCALIDADE DE CHORÓ MUTIRÃO**

SECRETARIA DE PLANEJAMENTO, DESENVOLVIMENTO URBANO E MEIO AMBIENTE
M.M. DE BEBERIBE - SETOR DE PLANEJAMENTO URBANO
Rubrica
Página 535

LOCALIZAÇÃO: RUA S.D.O.03, CHORÓ MUTIRÃO - SEDE - BEBERIBE/CE.	DATA: SET/2023	REVISÃO: 00
CONTEÚDO: 01 - PLANTA PLANIALT. GEORREF. 02 - SEÇÃO TIPO	ESCALA: 1/1000 1/75	ESCALA: INDIC. S/ESC.
	03 - DETALHES 04 - QUADROS DE INFORMAÇÕES	DESENHO: BRUNO RABELO



01 - SEÇÕES TRANSVERSAIS
ESC. 1/300



02 - PERFIL LONGITUDINAL
ESC.: HORIZONTAL=1/1000 / VERTICAL=1/100

RESPONSÁVEL TÉCNICO/ART. Nº:
Felipe
Felipe Martins Cavalcanti
Engenheiro Civil - SEPLAN PL. 1
CREACE 347.321

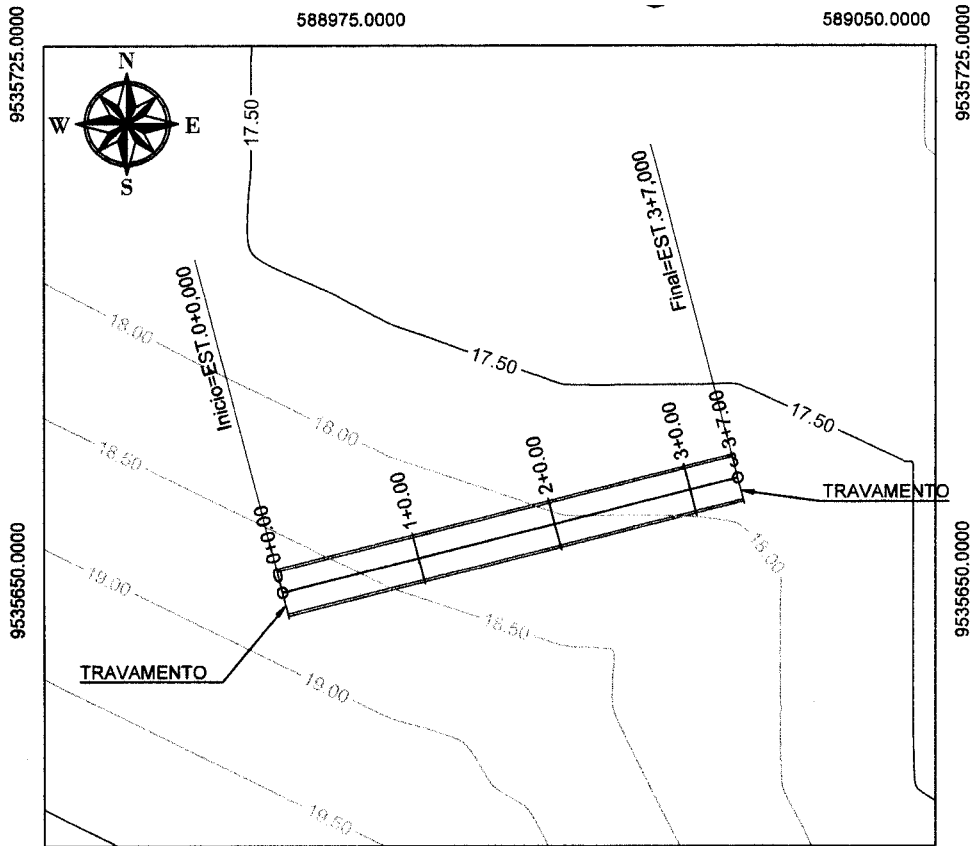


**Secretaria de Planejamento,
Desenvolvimento Urbano e Meio Ambiente**
COORDENADORIA DE PLANEJAMENTO URBANO E PROJETOS INSTITUCIONAIS
RUA GENERAL EDGAR FACÓ, 467 - CENTRO - BEBERIBE/CE
TELEFONES: (85) 33381508 / 33381442 - EMAIL: SEPLAN@BEBERIBE.CE.GOV.BR

ASSUNTO:
**LEVANTAMENTO PARA PAVIMENTAÇÃO EM BL. INTERTRAVADO
DE SEIS RUAS NA LOCALIDADE DE CHORÓ MUTIRÃO**

PM. DE BEBERIBE - SETOR DE LICITAÇÃO
Rubrica
Página


LOCALIZAÇÃO: RUA S.D.O.03 , CHORÓ MUTIRÃO - SEDE - BEBERIBE/CE.	DATA: SET/2023	REVISÃO: 00
CONTEUDO: 01 - SEÇÕES TRANSVERSAIS 02 - PERFIL LONGITUDINAL	ESCALA: 1/300 1/1000	DESENHO: BRUNO RABELO



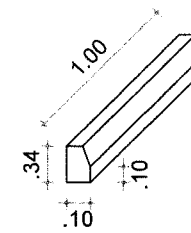
01 - PLANTA PLANIALTIMETRICA GEORREFERENCIADA
ESC.: 1/750

QUADRO DE COORDENADAS		
ESTACA	COORDENADA NORTE	COORDENADA LESTE
ESTACA INICIAL	9.535.648,133	588.965,163
ESTACA FINAL	9.535.664,785	589.030,061

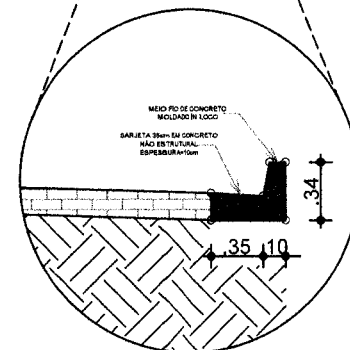
QUADRO DE ÁREAS		
LOGRADOURO	ÁREA (m²)	EXTENSÃO (MÉDIA)
RUA S.D.O.04	469,00 m²	67,00 m



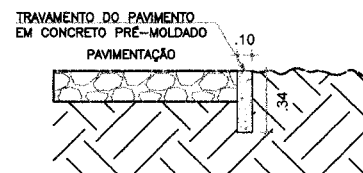
02 - SEÇÃO TIPO
ESC.: 1/75



03 - DETALHE MEIO FIO
ESC.: S/ESC.



03 - DETALHE MEIO FIO E SARJETA
ESC.: S/ESC.



03 - DETALHE TRAVAMENTO
ESC.: 1/25

RESPONSÁVEL TÉCNICO ART. Nº
Felipe
Felipe Martins Cavalcanti
Engenheiro Civil - SEPLAN/PA. 3
CREA/CE 347.321

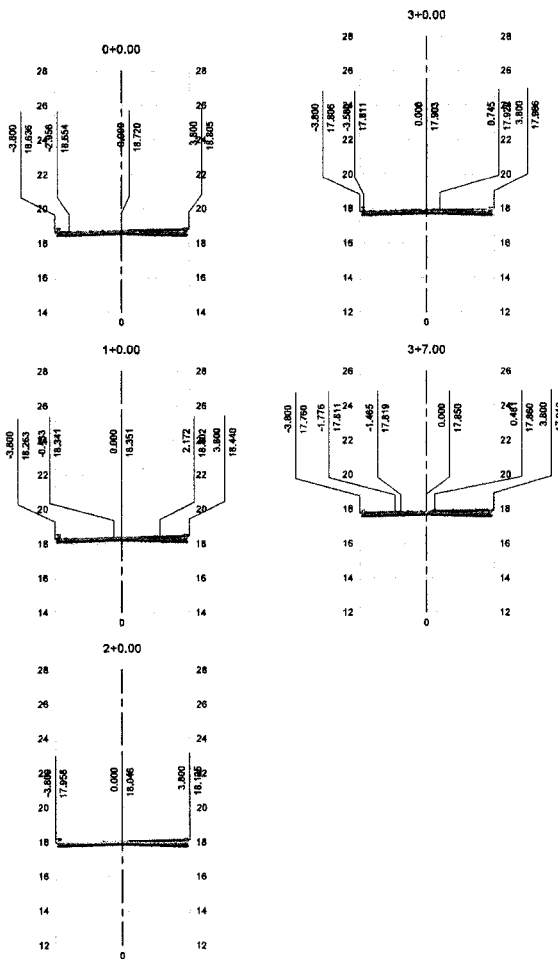


**Secretaria de Planejamento,
Desenvolvimento Urbano e Meio Ambiente**
COORDENADORIA DE PLANEJAMENTO URBANO E PROJETOS INSTITUCIONAIS
RUA GENERAL EDGAR FACÓ, 467 - CENTRO - BEBERIBE/CE
TELEFONES: (85) 33381508 / 33381442 EMAIL: SEPLAN@BEBERIBE.CE.GOV.BR

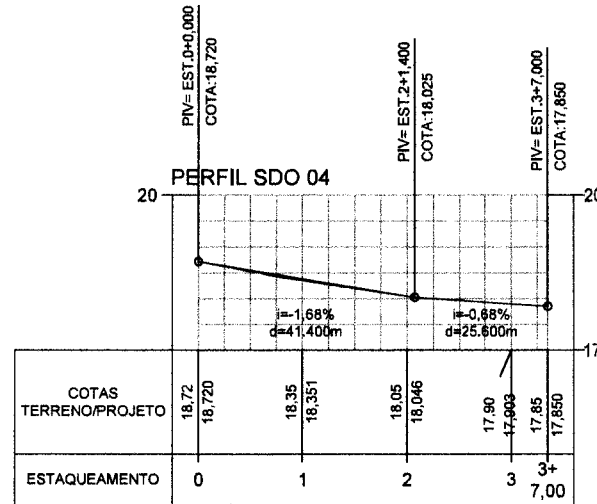
ASSUNTO:
LEVANTAMENTO PARA PAVIMENTAÇÃO EM BL. INTERTRAVADO DE SEIS RUAS NA LOCALIDADE DE CHORÓ MUTIRÃO

LOCALIZAÇÃO: RUA S.D.O.04., CHORÓ MUTIRÃO - SEDE - BEBERIBE/CE.	DATA: SET/2023	REVISÃO: 00
CONTEÚDO: 01 - PLANTA PLANIALT. GEORREF. 02 - SEÇÃO TIPO	ESCALA: 1/750 1/75	ESCALA: 03 - DETALHES 04 - QUADROS DE INFORMAÇÕES
	INDIC. S/ESC.	DESENHO: BRUNO RABELO

SECRETARIA DE PLANEJAMENTO, URBANISMO E MEIO AMBIENTE
P.M. DE BEBERIBE - SETOR DE LICITAÇÃO
Rubrica
Página



01 - SEÇÕES TRANSVERSAIS
ESC.: 1/500



02 - PERFIL LONGITUDINAL
ESC.: HORIZONTAL=1/1000 / VERTICAL=1/100

RESPONSÁVEL TÉCNICO/ART.º
Felipe M
Felipe Martins Cavalcante
Engenheiro Civil - SEPLAN/PMO
CREA/CE 347.321



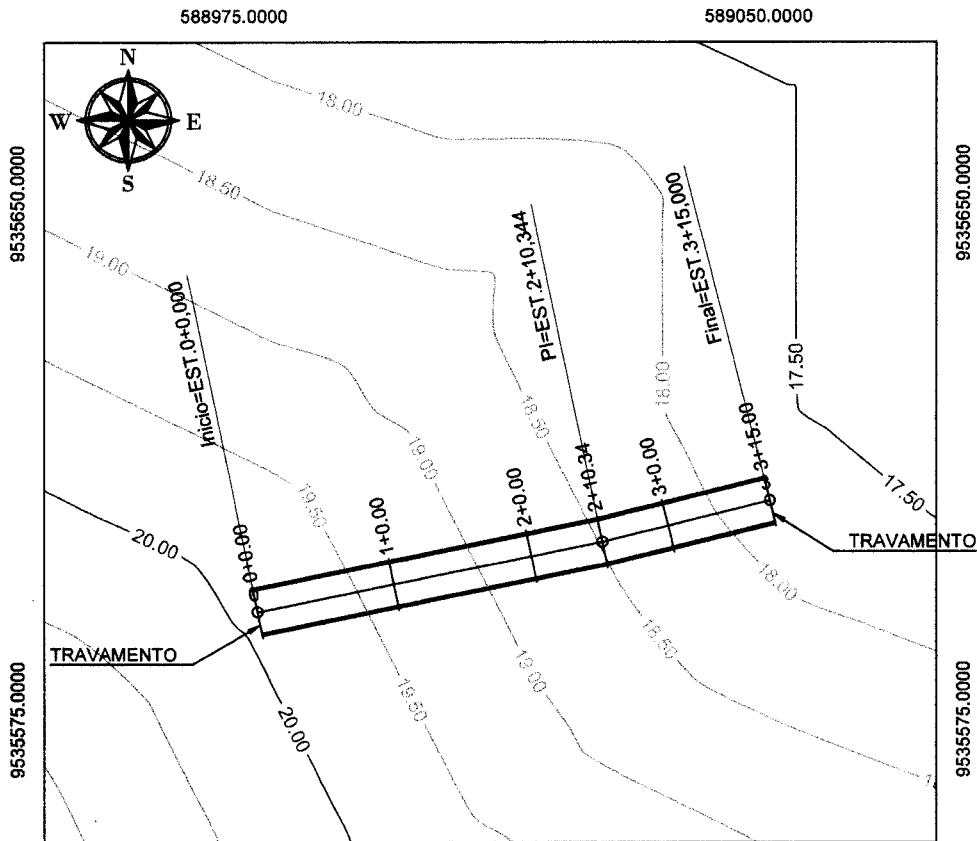
**Secretaria de Planejamento,
Desenvolvimento Urbano e Meio Ambiente**

COORDENADORIA DE PLANEJAMENTO URBANO E PROJETOS INSTITUCIONAIS
RUA GENERAL EDGAR FACÓ, 467 - CENTRO - BEBERIBE/CE
TELEFONES (85) 33381508 / 33381442. EMAIL: SEPLAN@BEBERIBE.CE.GOV.BR

ASSUNTO:
**LEVANTAMENTO PARA PAVIMENTAÇÃO EM BL. INTERTRAVADO
DE SEIS RUAS NA LOCALIDADE DE CHORÓ MUTIRÃO**

SECRETARIA DE BEBERIBE - SETOR
Rubrica
Página
538
MUTIRÃO


LOCALIZAÇÃO RUA S.D.O.04. - CHORÓ MUTIRÃO - SEDE - BEBERIBE/CE.	DATA SET/2023	REVISÃO: 00
CONTEÚDO 01 - SEÇÕES TRANSVERSAIS 02 - PERFIL LONGITUDINAL	ESCALA 1/300 1/1000	DESENHO: BRUNO RABELO



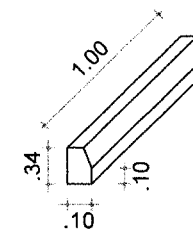
01 - PLANTA PLANIALTIMETRICA GEORREFERENCIADA
ESC.: 1/750

QUADRO DE COORDENADAS		
ESTACA	COORDENADA NORTE	COORDENADA LESTE
ESTACA INICIAL	9.535.590,625	588.978,349
ESTACA FINAL	9.535.606,805	589.051,568

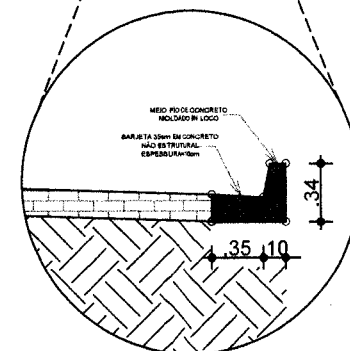
QUADRO DE ÁREAS		
LOGRADOURO	ÁREA (m²)	EXTENSÃO (MÉDIA)
RUA S.D.O.05	469,00 m²	75,00m



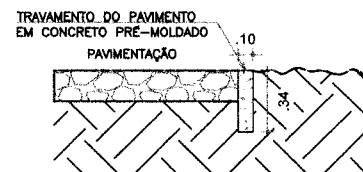
02 - SEÇÃO TIPO
ESC.: 1/75



03 - DETALHE MEIO FIO
ESC.: S/ESC.




03 - DETALHE MEIO FIO E SARJETA
ESC.: S/ESC.



03 - DETALHE TRAVAMENTO
ESC.: 1/25

RESPONSÁVEL TÉCNICO/ART Nº:
Felipe
Felipe Martins Cavalcante
Engenheiro Civil - SEPLAN/PMD
CREA/CE 347.321



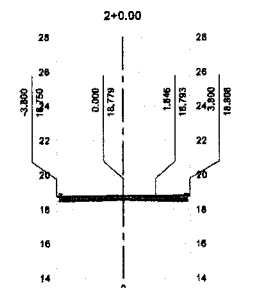
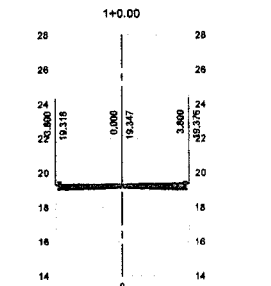
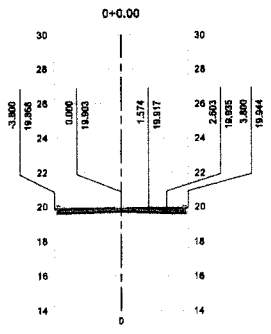
**Secretaria de Planejamento,
Desenvolvimento Urbano e Meio Ambiente**

COORDENADORIA DE PLANEJAMENTO URBANO E PROJETOS INSTITUCIONAIS
RUA GENERAL EDGAR FACÓ, 467 - CENTRO - BEBERIBE/CE
TELEFONES: (85) 33381608 / 33381442. EMAIL: SEPLAN@BEBERIBE.CE.GOV.BR

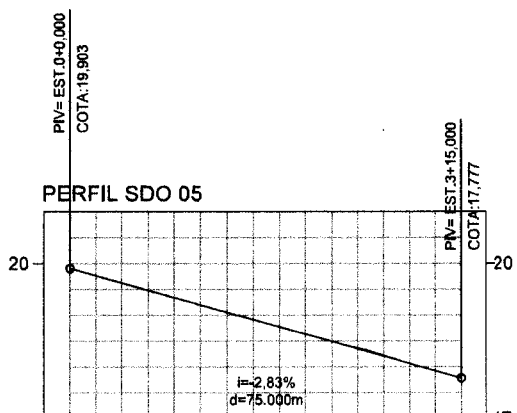
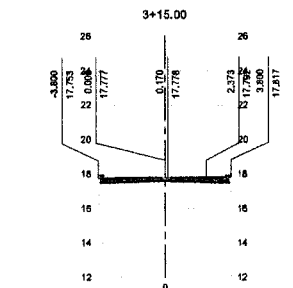
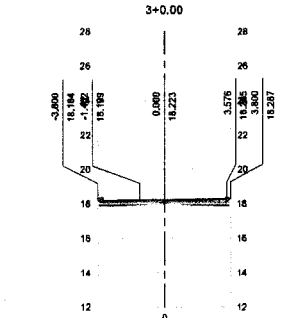
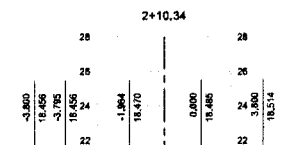
ASSUNTO:
LEVANTAMENTO PARA PAVIMENTAÇÃO EM BL. INTERTRAVADO DE SEIS RUAS NA LOCALIDADE DE CHORÓ MUTIRÃO

LOCALIZAÇÃO: RUA S.D.O.05, CHORÓ MUTIRÃO - SEDE - BEBERIBE/CE.	DATA: SET/2023	REVISÃO: 00
CONTEUDO: 01 - PLANTA PLANIALT. GEORREF. 02 - SEÇÃO TIPO	ESCALA: 1/750 1/75	ESCALA: INDIC. S/ESC.
DESENHO: BRUNO RABELO		

339
Página
A
Rubrica
P.M. DE BEBERIBE - SETOR DE LICITAÇÃO



01 - SEÇÕES TRANSVERSAIS
ESC.: 1/1000



COTAS TERRENO/PROJETO	19.90	19.903	18.35	18.347	18.78	18.779	18.22	18.223	17.78	17.777
ESTAQUEAMENTO	0		1		2		3		3+	15,00

02 - PERFIL LONGITUDINAL
ESC.: HORIZONTAL=1/1000 / VERTICAL=1/100

RESPONSÁVEL TÉCNICO ART N°
Felipe M
Felipe Martins Cavalcante
Engenheiro Civil - SEPLAN/PMD
CREA/CE 347.321



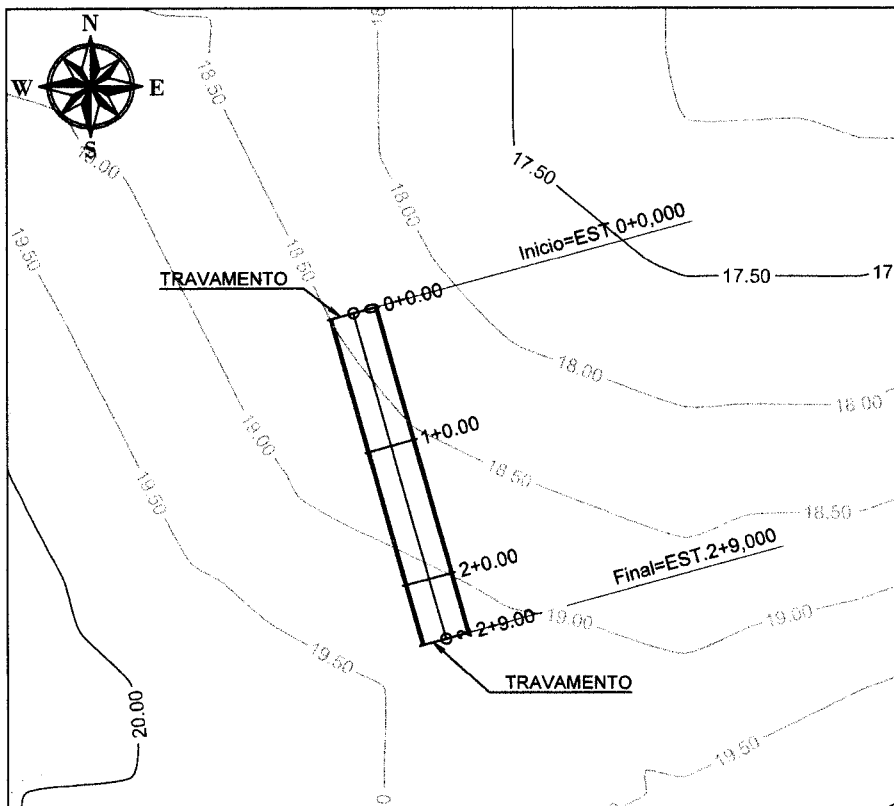
**Secretaria de Planejamento,
Desenvolvimento Urbano e Meio Ambiente**
COORDENADORIA DE PLANEJAMENTO URBANO E PROJETOS INSTITUCIONAIS
RUA GENERAL EDGAR FACÓ, 467 - CENTRO - BEBERIBE/CE
TELEFONES: (85) 33381508 / 33381442 EMAIL: SEPLAN@BEBERIBE.CE.GOV.BR

ASSUNTO:
**LEVANTAMENTO PARA PAVIMENTAÇÃO EM BL. INTERTRAVADO
DE SEIS RUAS NA LOCALIDADE DE CHORÓ MUTIRÃO**

LOCALIZAÇÃO	RUA S.D.O.05., CHORÓ MUTIRÃO - SEDE - BEBERIBE/CE.	DATA	SET/2023	REVISÃO:	00
CONTEUDO	01 - SEÇÕES TRANSVERSAIS 02 - PERFIL LONGITUDINAL	ESCALA	1/300 1/1000	DESENHO:	BRUNO RABELO

SECRETARIA DE PLANEJAMENTO, URBANISMO E MEIO AMBIENTE
RUBRICA
PAGINA 5/10
SETOR DE LICITAÇÃO

589050.0000

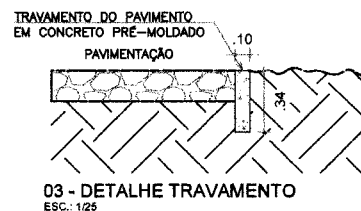
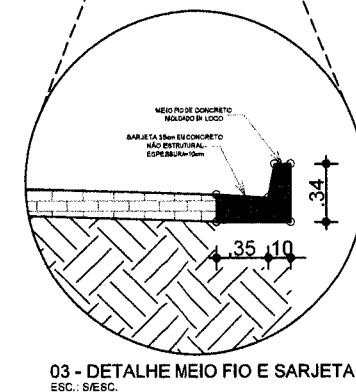
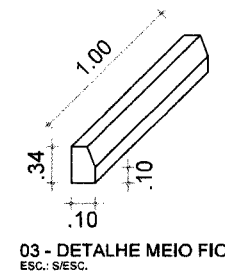
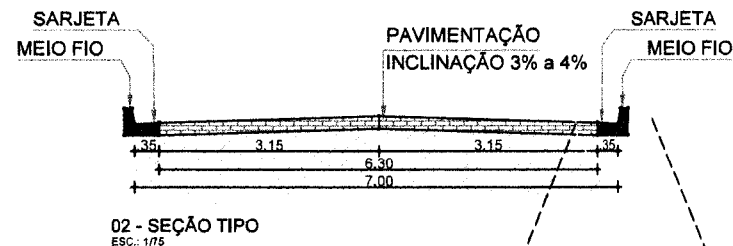


01 - PLANTA PLANIALTIMETRICA GEORREFERENCIADA
ESC.: 1/750


QUADRO DE COORDENADAS		
ESTACA	COORDENADA NORTE	COORDENADA LESTE
ESTACA INICIAL	9.535.597,001	589.032,694
ESTACA FINAL	9.535.549,775	589.045,7601

QUADRO DE ÁREAS		
LOGRADOURO	ÁREA (m²)	EXTENSÃO (MÉDIA)
RUA S.D.O.06	343,00 m²	49,00 m

9635575.0000



RESPONSÁVEL TÉCNICO/ART N°
Felipe
Felipe Martins Cavalcante
Engenheiro Civil - SEPLAN/PMS
CREACE 347.321

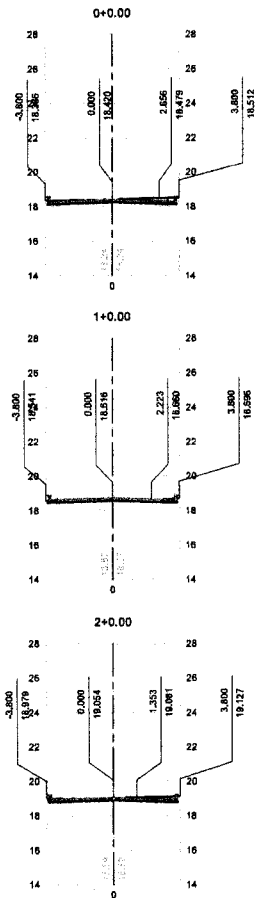


**Secretaria de Planejamento,
Desenvolvimento Urbano e Meio Ambiente**
COORDENADORIA DE PLANEJAMENTO URBANO E PROJETOS INSTITUCIONAIS
RUA GENERAL EDGAR FACÓ, 467 - CENTRO - BEBERIBE/CE
TELEFONES: (85) 33381508 / 33381442 EMAIL: SEPLAN@BEBERIBE.CE.GOV.BR

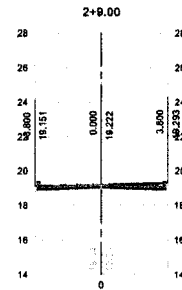
ASSUNTO:
LEVANTAMENTO PARA PAVIMENTAÇÃO EM BL. INTERTRAVADO DE SEIS RUAS NA LOCALIDADE DE CHORÓ MUTIRÃO

LOCALIZAÇÃO: RUA S.D.O.06, CHORÓ MUTIRÃO - SEDE - BEBERIBE/CE.	DATA: SET/2023	REVISÃO: 00
CONTEUDO: 01 - PLANTA PLANIALT. GEORREF. 02 - SEÇÃO TIPO	ESCALA: 1/750 1/75	ESCALA: 03 - DETALHES 04 - QUADROS DE INFORMAÇÕES
	INDIC. S/ESC.	DESENHO: BRUNO RABELO

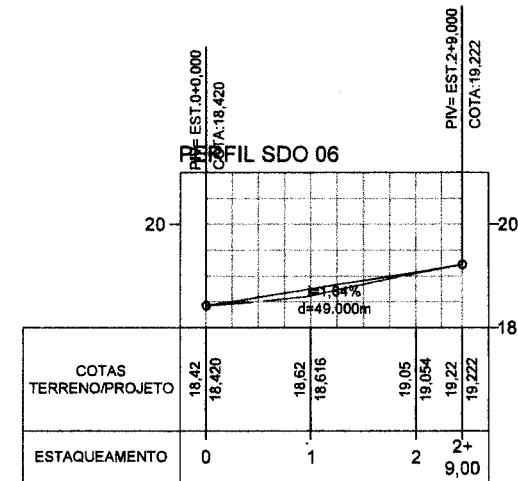
BEBERIBE - SETOR DE LICITAÇÃO - P.M.
Rubrica
Página
5/11



01 - SEÇÕES TRANSVERSAIS
ESC.: 1/200



02 - PERFIL LONGITUDINAL
ESC.: HORIZONTAL=1/1000 / VERTICAL=1/100



RESPONSÁVEL TÉCNICO/ART. Nº

Felipe M

Felipe Martins Cavalcante
Engenheiro Civil - SEPLAN/PMB
CREACE 347.321



Secretaria de Planejamento,
Desenvolvimento Urbano e Meio Ambiente

COORDENADORIA DE PLANEJAMENTO URBANO E PROJETOS INSTITUCIONAIS
RUA GENERAL EDGAR FACÓ, 467 - CENTRO - BEBERIBE/CE
TELEFONES: (85) 33381508 / 33381442 EMAIL: SEPLAN@BEBERIBE.CE.GOV.BR

ASSUNTO:
LEVANTAMENTO PARA PAVIMENTAÇÃO EM BL. INTERTRAVADO DE SEIS RUAS NA LOCALIDADE DE CHORÓ MUTIRÃO

SECRETARIA DE LICITAÇÃO
RUBRICA
PÁGINA 5/12

LOCALIZAÇÃO: RUA S.D.O.06. - CHORÓ MUTIRÃO - SEDE - BEBERIBE/CE.	DATA: SET/2023	REVISÃO: 00
CONTEUDO: 01 - SEÇÕES TRANSVERSAIS 02 - PERFIL LONGITUDINAL	ESCALA: 1/300 1/1000	DESENHO: BRUNO RABELO



RESPONSAVEL TÉCNICO/ART. Nº:
Felipe M
Felipe Martins Cavalcanti
Engenheiro Civil - SEPLAN/PMS
CREA/CE 347.321



**Secretaria de Planejamento,
Desenvolvimento Urbano e Meio Ambiente**
COORDENADORIA DE PLANEJAMENTO URBANO E PROJETOS INSTITUCIONAIS
RUA GENERAL EDGAR FACÓ, 467 - CENTRO - BEBERIBE/CE
TELEFONES: (85) 33381506 / 33381442 EMAIL: 6EPLAN@BEBERIBE.CE.GOV.BR

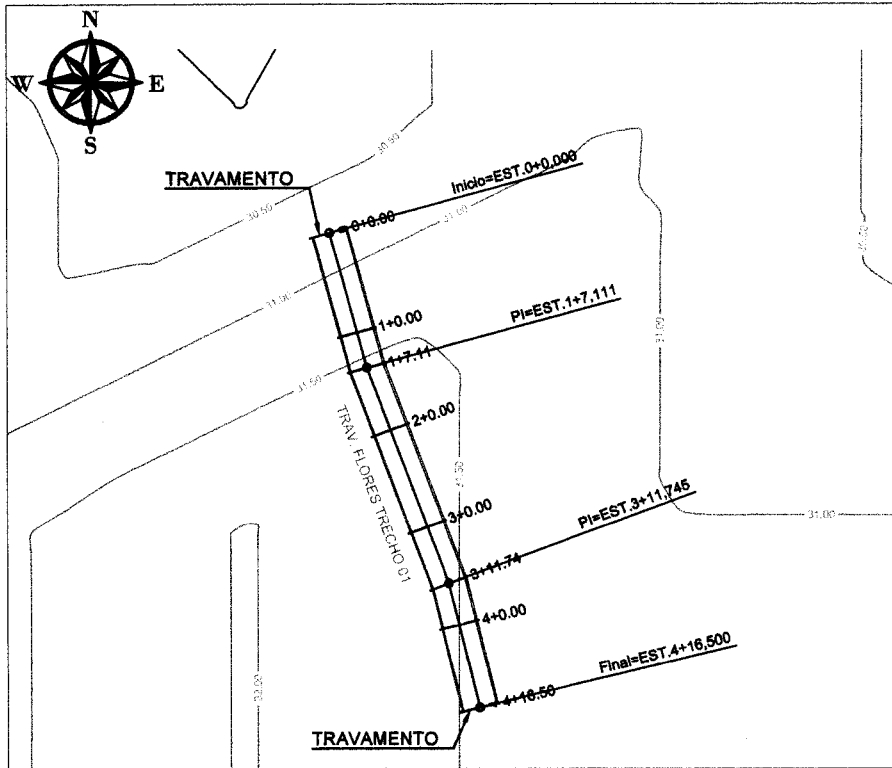
ASSUNTO:
LEVANTAMENTO PARA PAVIMENTAÇÃO EM BL. INTERTRAVADO
DE SEIS RUAS NA LOCALIDADE DE CAETANOS

01 - PLANTA DE SITUAÇÃO / LOCALIZAÇÃO
EBC.: 1/1250

RUBRICA DE LICITAÇÃO - P.M. DE BEBERIBE
 Rubrica
 Página
 583

LOCALIZAÇÃO: CAETANOS - SEDE - BEBERIBE/CE.	DATA: 01/07/2023	REVISÃO: 00
CONTEÚDO: 01 - PLANTA DE SITUAÇÃO/LOCALIZAÇÃO	ESCALA: 1/1250	ESCALA: DESENHO: BRUNO RABELO


PR. 01/13



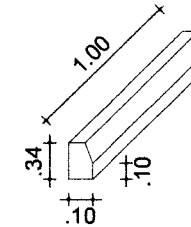
01 - PLANTA PLANIALTIMETRICA GEORREFERENCIADA
ESC.: 1/1000

QUADRO DE COORDENADAS		
ESTACA	COORDENADA NORTE	COORDENADA LESTE
ESTACA INICIAL	9.533.991,3601	602.424,4420
ESTACA FINAL	9.533.899,3997	602.453,2364

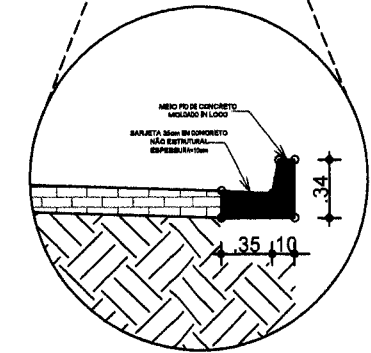
QUADRO DE ÁREAS		
LOGRADOURO	ÁREA (m²)	EXTENSÃO (MÉDIA)
TRAVESSA FLORES TRECHO 01	675,50 m²	96,50 m



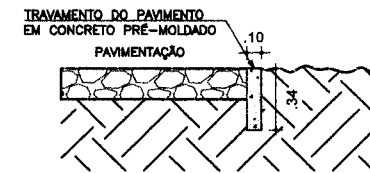
02 - SEÇÃO TIPO
ESC.: 1/75



03 - DETALHE MEIO FIO
ESC.: 5/ESC.



03 - DETALHE MEIO FIO E SARJETA
ESC.: 5/ESC.



03 - DETALHE TRAVAMENTO
ESC.: 1/25

RESPONSÁVEL TÉCNICO/ART. Nº:
Felipe
Felipe Martins Cavalcante
Engenheiro CIVIL - SEPLAN/PL-3
CREA/CE 347.321

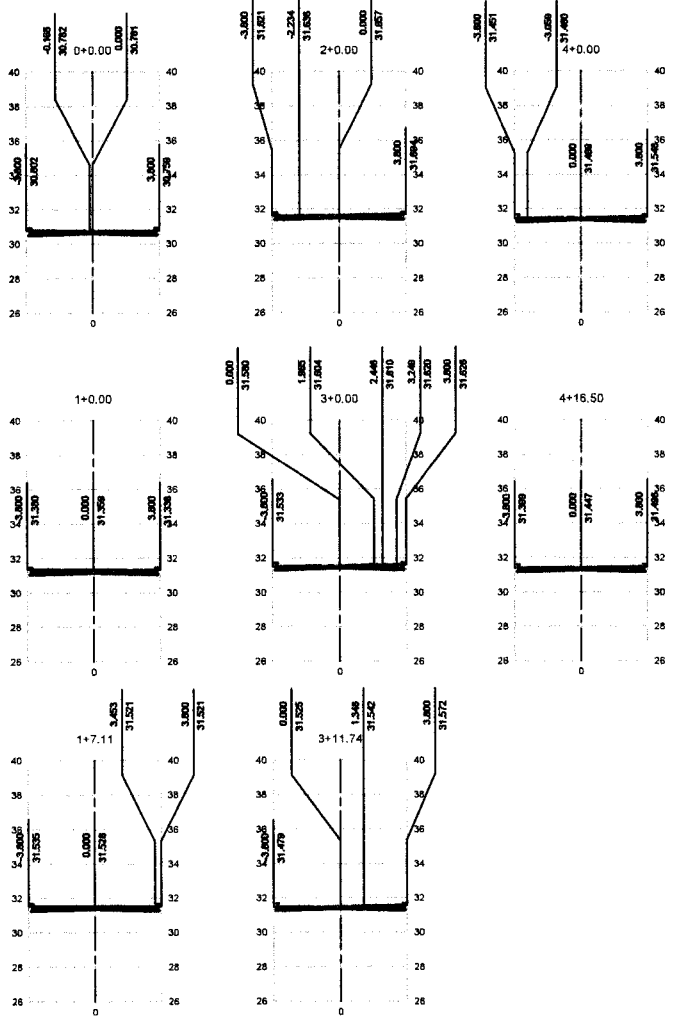


**Secretaria de Planejamento,
Desenvolvimento Urbano e Meio Ambiente**
COORDENADORIA DE PLANEJAMENTO URBANO E PROJETOS INSTITUCIONAIS
RUA GENERAL EDGAR FACÓ, 457 - CENTRO - BEBERIBE/CE
TELEFONES: (85) 33361508 / 33381442 - EMAIL: SEPLAN@BEBERIBE.CE.GOV.BR

ASSUNTO:
LEVANTAMENTO PARA PAVIMENTAÇÃO EM BL. INTERTRAVADO DE SEIS RUAS NA LOCALIDADE DE CAETANOS

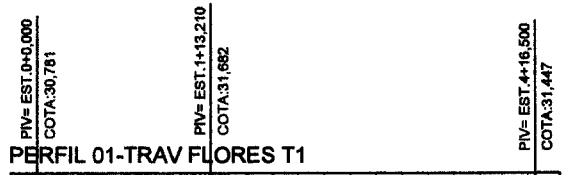
SECRETARIA DE PLANEJAMENTO, URBANISMO E MEIO AMBIENTE
P.M. DE BEBERIBE - SETOR DE LICITAÇÃO
Rubrica
Página
SALA DE LICITAÇÃO

LOCALIZAÇÃO: TRAVESSA FLORES - TRECHO 01, CAETANOS - SEDE - BEBERIBE/CE.	DATA: OUT/2023	REVISÃO: 00
CONTEÚDO: 01 - PLANTA PLANIALT. GEORREF. 02 - SEÇÃO TIPO	ESCALA: 1/1000 1/75	ESCALA: 03 - DETALHES 04 - QUADROS DE INFORMAÇÕES
	ESCALA: INDIC. S/ESC.	DESENHO: BRUNO RABELO



01 - SEÇÕES TRANSVERSAIS

ESC.: 1/300



COTAS TERRENO/PROJETO	0	1	2	3	4	4+
ESTAQUEAMENTO	30,78	31,36	31,66	31,58	31,50	31,45
	30,781	31,323	31,657	31,563	31,509	31,447
						16,50

02 - PERFIL LONGITUDINAL

ESC.: HORIZONTAL=1/1000 / VERTICAL=1/100

RESPONSÁVEL TÉCNICO/ART. Nº:
Edimar
 Felipe Martins Cavalcante
 Engenheiro Civil - SEPPLAN (M. 1)
 CREA/CE 347.321



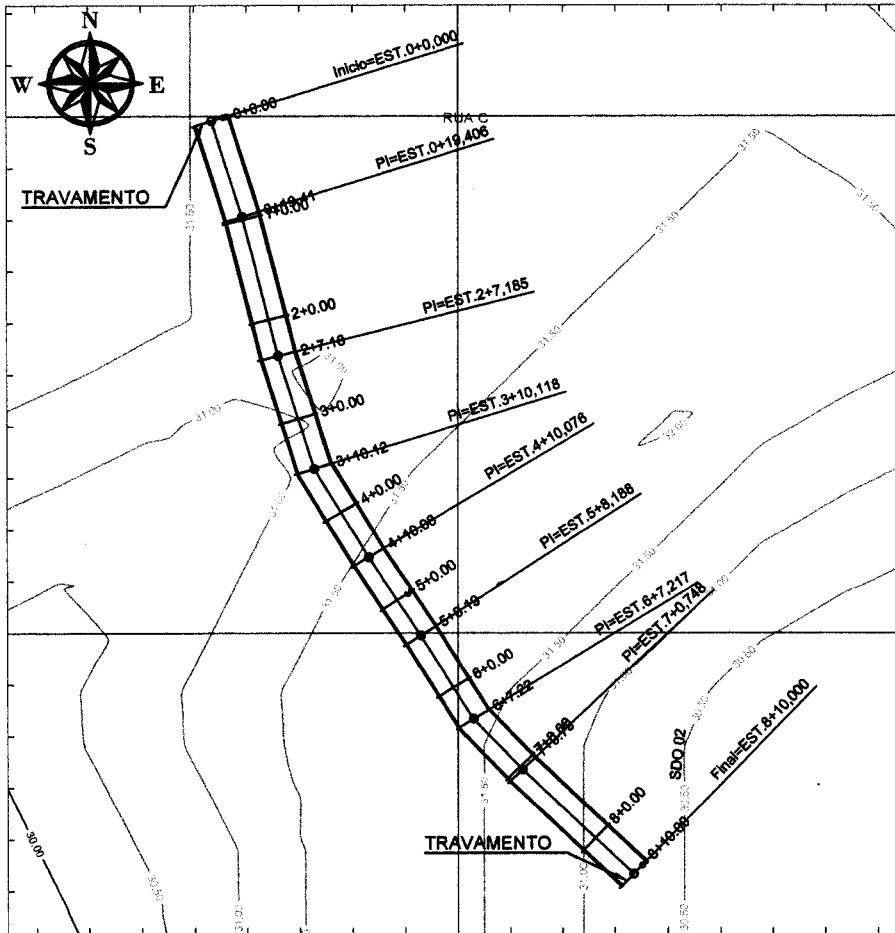
Secretaria de Planejamento, Desenvolvimento Urbano e Meio Ambiente
 COORDENADORIA DE PLANEJAMENTO URBANO E PROJETOS INSTITUCIONAIS
 RUA GENERAL EDGAR FACÓ, 467 - CENTRO - BEBERIBE/CE
 TELEFONES: (85) 33381506 / 33381442 EMAIL: SEPLAN@BEBERIBE.CE.GOV.BR

ABSUNTO:
LEVANTAMENTO PARA PAVIMENTAÇÃO EM BL. INTERTRAVADO DE SEIS RUAS NA LOCALIDADE DE CAETANOS

PR. 03/13
 P.M. DE BEBERIBE - SETOR DE LICITAÇÃO
 Rubrica
 Pagina

LOCALIZAÇÃO: TRAVESSA FLORES - TRECHO 01, CAETANOS - SEDE - BEBERIBE/CE.	DATA: OUT/2023	REVISÃO: 00
CONTEÚDO: 01 - SEÇÕES TRANSVERSAIS 02 - PERFIL LONGITUDINAL	ESCALA: 1/300 1/1000	DESENHO: BRUNO RABELO

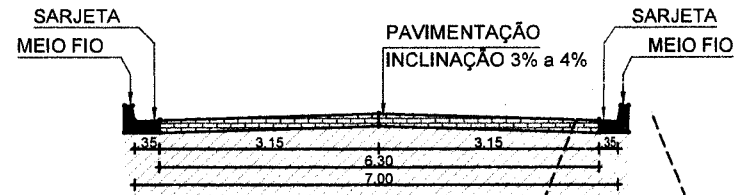
602500.0000



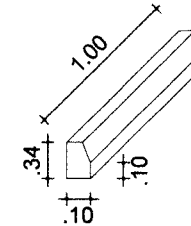
01 - PLANTA PLANIALTIMETRICA GEORREFERENCIADA
ESC.: 1/1000

9533900.0000

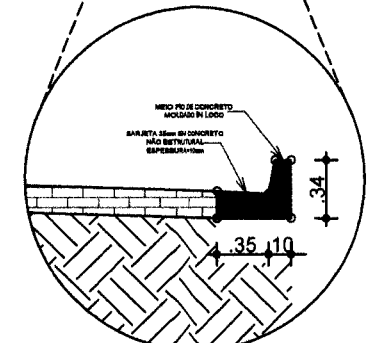
9533900.0000



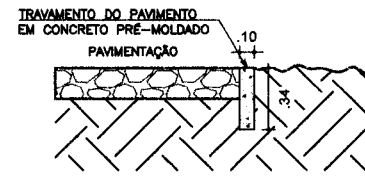
02 - SEÇÃO TIPO
ESC.: 1/75



03 - DETALHE MEIO FIO
ESC.: 8/ESC.



03 - DETALHE MEIO FIO E SARJETA
ESC.: 8/ESC.



03 - DETALHE TRAVAMENTO
ESC.: 1/25

RESPONSÁVEL TÉCNICO/ART N°:
Felipe M.
Felipe Martins Costa
Engenheiro Civil - SEPLAN (Art. 3)
CREACE 347.321

QUADRO DE COORDENADAS		
ESTACA	COORDENADA NORTE	COORDENADA LESTE
ESTACA INICIAL	9.533.899,1299	602.453,3208
ESTACA FINAL	9.533.753,3721	602.533,4819

QUADRO DE ÁREAS		
LOGRADOURO	ÁREA (m²)	EXTENSÃO (MÉDIA)
TRAVESSA FLORES TRECHO 02	1.190,00 m²	170,00 m



**Secretaria de Planejamento,
Desenvolvimento Urbano e Meio Ambiente**

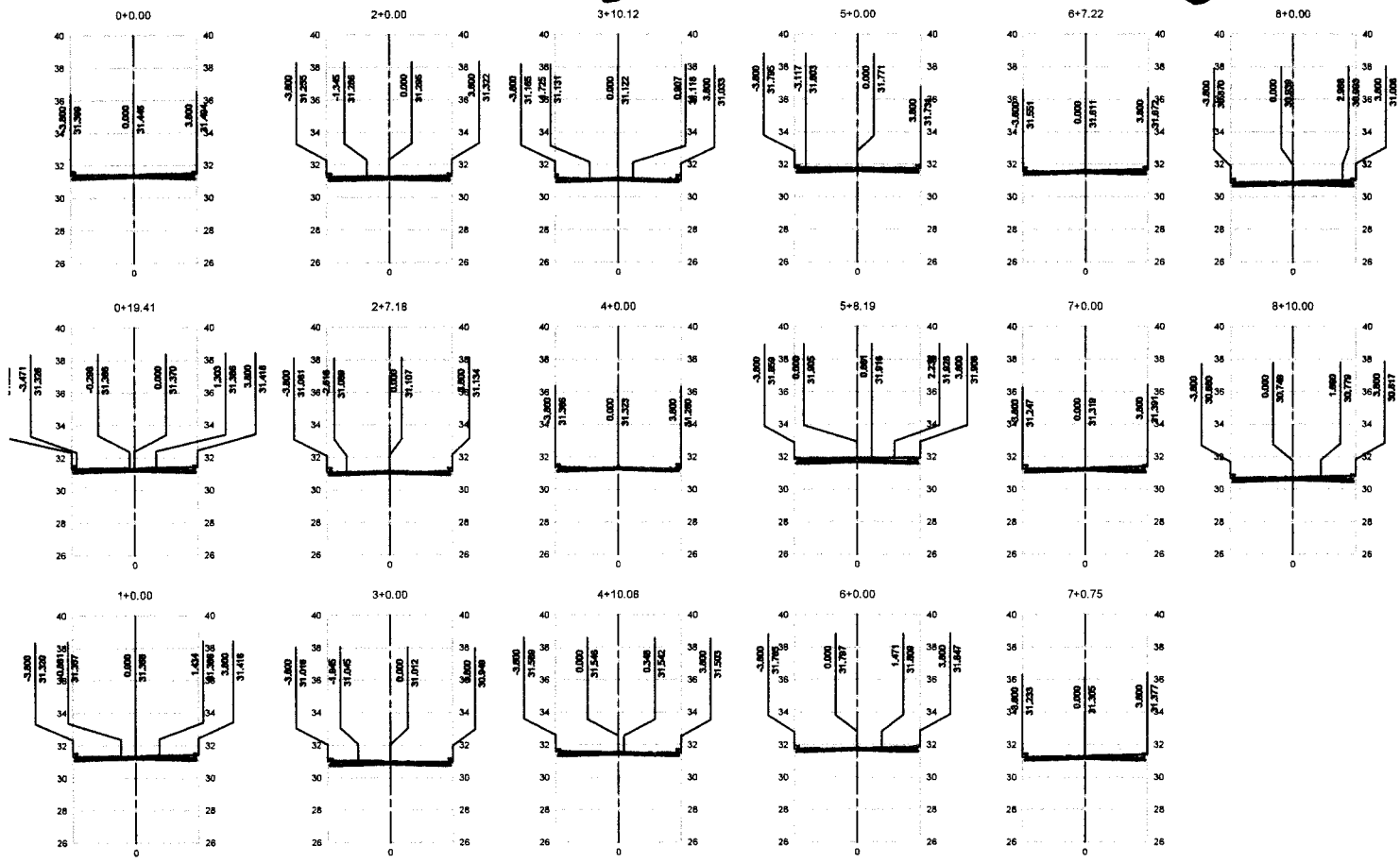
COORDENADORIA DE PLANEJAMENTO URBANO E PROJETOS INSTITUCIONAIS
RUA GENERAL EDGAR FACÓ, 467 - CENTRO - BEBERIBE/CE
TELEFONES: (85) 33381506 / 33381442 EMAIL: SEPLAN@BEBERIBE.CE.GOV.BR

ASSUNTO:
LEVANTAMENTO PARA PAVIMENTAÇÃO EM BL. INTERTRAVADO DE SEIS RUAS NA LOCALIDADE DE CAETANOS

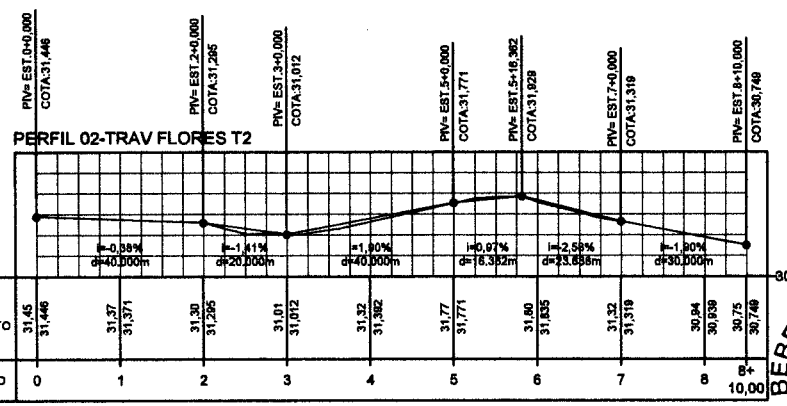
LOCALIZAÇÃO: TRAVESSA FLORES - TRECHO 02, CAETANOS - SEDE - BEBERIBE/CE.	DATA: OUT/2023	REVISÃO: 00
CONTEUDO: 01 - PLANTA PLANIALT. GEORREF. 02 - SEÇÃO TIPO	ESCALA: 1/1000 1/75	ESCALA: 03 - DETALHES 04 - QUADROS DE INFORMAÇÕES
	DESENHO: INDIC. S/ESC.	BRUNO RABELO

SECRETARIA DE PLANEJAMENTO, DESenvolvimento URBANO e MEIO AMBIENTE
RUBRICA
PÁGINA
Selo

PR.04/13



01 - SEÇÕES TRANSVERSAIS
ESC.: 1/300



COTAS TERRENO/PROJETO	0	1	2	3	4	5	6	7	8	9	10									
ESTAAQUEAMENTO	0	1	2	3	4	5	6	7	8	9	10									
	31,45	31,46	31,37	31,371	31,30	31,295	31,01	31,012	31,32	31,382	31,77	31,771	31,80	31,835	31,32	31,319	30,94	30,938	30,75	30,749

02 - PERFIL LONGITUDINAL
ESC.: HORIZONTAL=1/1250 / VERTICAL=1/125

RESPONSÁVEL TÉCNICO/ART. N°:
Felipe M.
Felipe Martins Coimbra
Engenheiro Civil - SEPLAN PA. 1
CREA/CE 347.321

**Secretaria de Planejamento,
Desenvolvimento Urbano e Meio Ambiente**
COORDENADORIA DE PLANEJAMENTO URBANO E PROJETOS INSTITUCIONAIS
RUA GENERAL EDGAR FACÓ, 457 - CENTRO - BEBERIBE/CE
TELEFONES: (05) 33361506 / 33361442 E-MAIL: BEPLAN@BEBERIBE.CE.GOV.BR

ASSUNTO:
LEVANTAMENTO PARA PAVIMENTAÇÃO EMBL. INTERTRAVADO DE SEIS RUAS NA LOCALIDADE DE CAETANOS



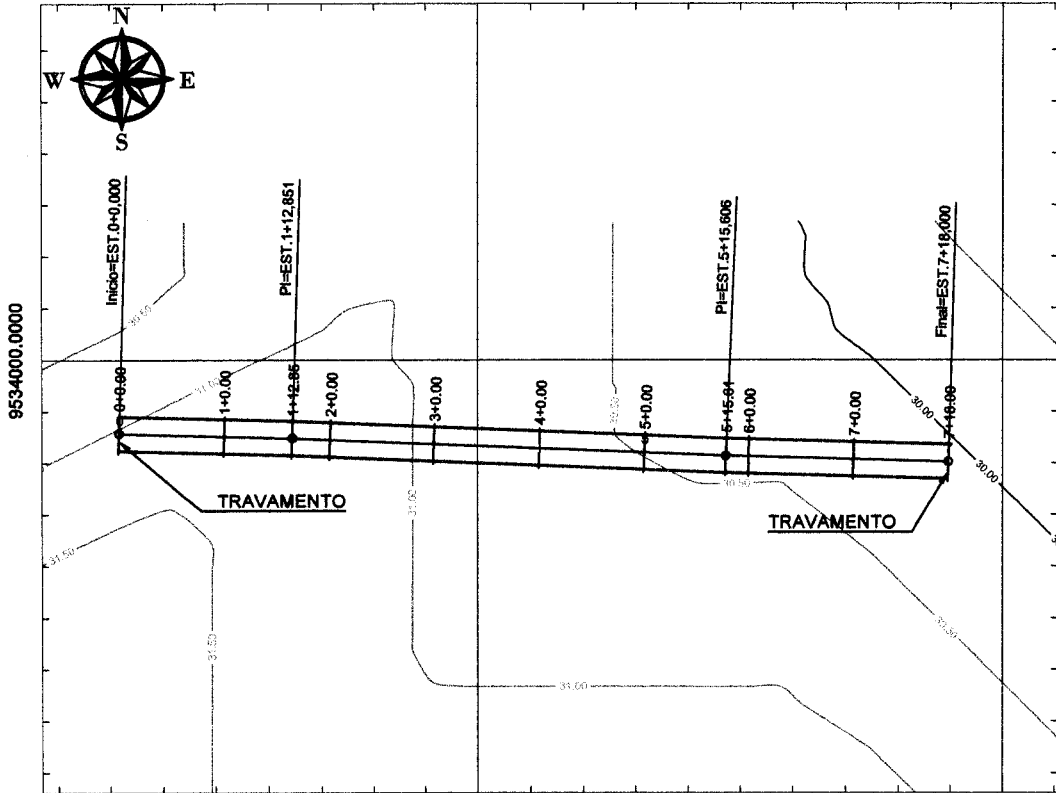
SECRETARIA DE PLANEJAMENTO, DESenvolvimento URBANO E MEIO AMBIENTE
P.M. DE BEBERIBE - SETOR D
Rubrica
Página

LOCALIZAÇÃO: TRAVESSA FLORES - TRECHO 02, CAETANOS - SEDE - BEBERIBE/CE.	DATA: OUT/2023	REVISÃO: 00
CONTEÚDO: 01 - SEÇÕES TRANSVERSAIS 02 - PERFIL LONGITUDINAL	ESCALA: 1/300	DESENHO: BRUNO RABELO

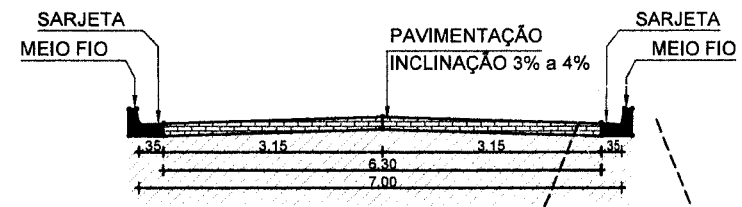
PR 05/13

602500.0000

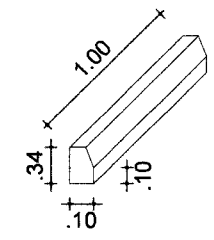
602600.0000



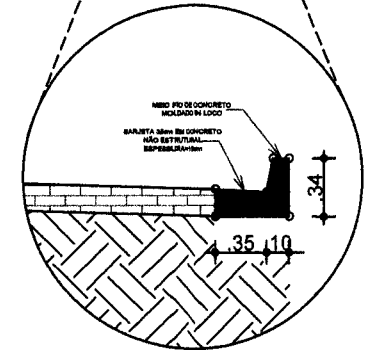
01 - PLANTA PLANIALTIMETRICA GEORREFERENCIADA
ESC.: 1/1000



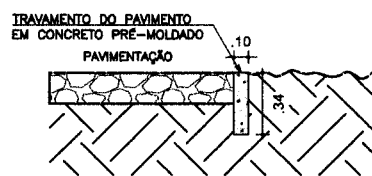
02 - SEÇÃO TIPO
ESC.: 1/75



03 - DETALHE MEIO FIO
ESC.: 8/ESC.



03 - DETALHE MEIO FIO E SARJETA
ESC.: 8/ESC.



03 - DETALHE TRAVAMENTO
ESC.: 1/25

RESPONSÁVEL TÉCNICO/ART. Nº:
Felipe M
Felipe Martins Cavalcanti
Engenheiro Civil - SEPPLAN/CE
CREA/CE 347.321

QUADRO DE COORDENADAS		
ESTACA	COORDENADA NORTE	COORDENADA LESTE
ESTACA INICIAL	9.533.985,7027	602.431,6359
ESTACA FINAL	9.533.980,2592	602.589,5386

QUADRO DE ÁREAS		
LOGRADOURO	ÁREA (m²)	EXTENSÃO (MÉDIA)
RUA A	1.106,00 m²	158,00 m

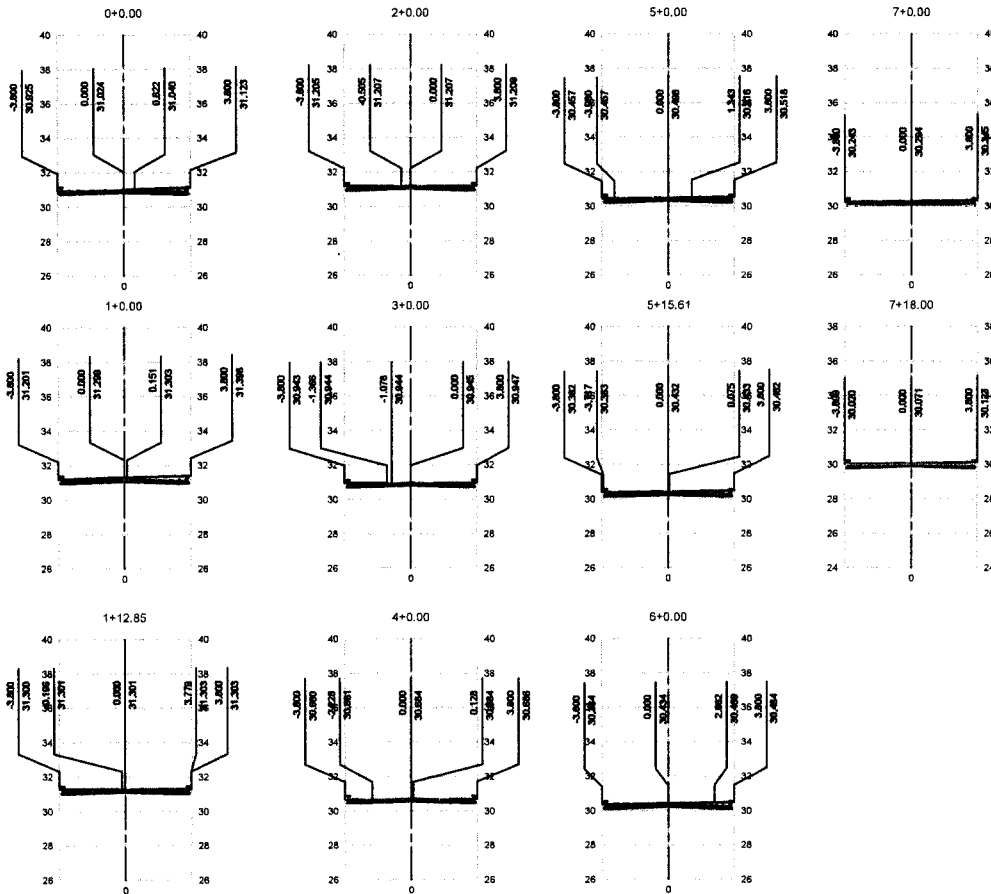
SECRETARIA DE PLANEJAMENTO, DESENVOLVIMENTO URBANO E MEIO AMBIENTE
RUA A, CAETANOS - SEDE - BEBERIBE/CE



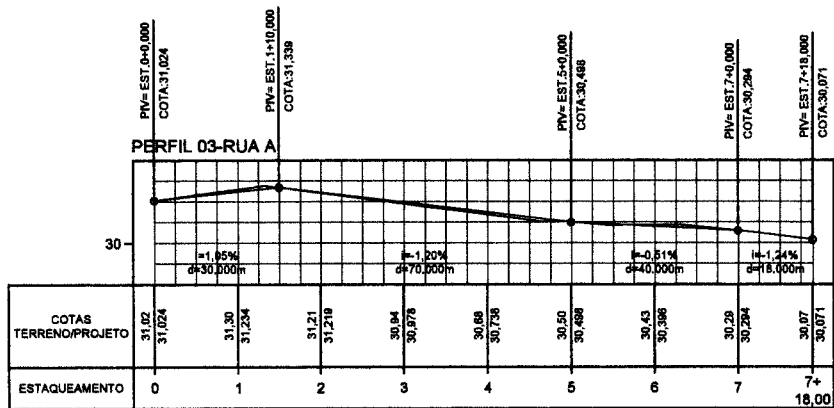
Secretaria de Planejamento, Desenvolvimento Urbano e Meio Ambiente
COORDENADORIA DE PLANEJAMENTO URBANO E PROJETOS INSTITUCIONAIS
RUA GENERAL EDGAR FAGÓ, 467 - CENTRO - BEBERIBE/CE
TELEFONES: (85) 33361508 / 33381442 EMAIL: SEPLAN@BEBERIBE.CE.GOV.BR

LOCALIZAÇÃO: RUA A, CAETANOS - SEDE - BEBERIBE/CE.		DATA: OUT/2023	REVISÃO: 00
CONTEÚDO: 01 - PLANTA PLANIALT. GEORREF. 02 - SEÇÃO TIPO	ESCALA: 1/1000 1/75	03 - DETALHES 04 - QUADROS DE INFORMAÇÕES	ESCALA: INDIC. S/ESC. DESENHO: BRUNO RABELO

PR-06/13



01 - SEÇÕES TRANSVERSAIS
ESC.: 1/300



02 - PERFIL LONGITUDINAL
ESC.: HORIZONTAL=1/1250 / VERTICAL=1/125

RESPONSÁVEL TÉCNICO/ART.º:
Felipe M. Martins
Engenheiro Civil - SEPPLAN/PE
CREA/CE 347.321



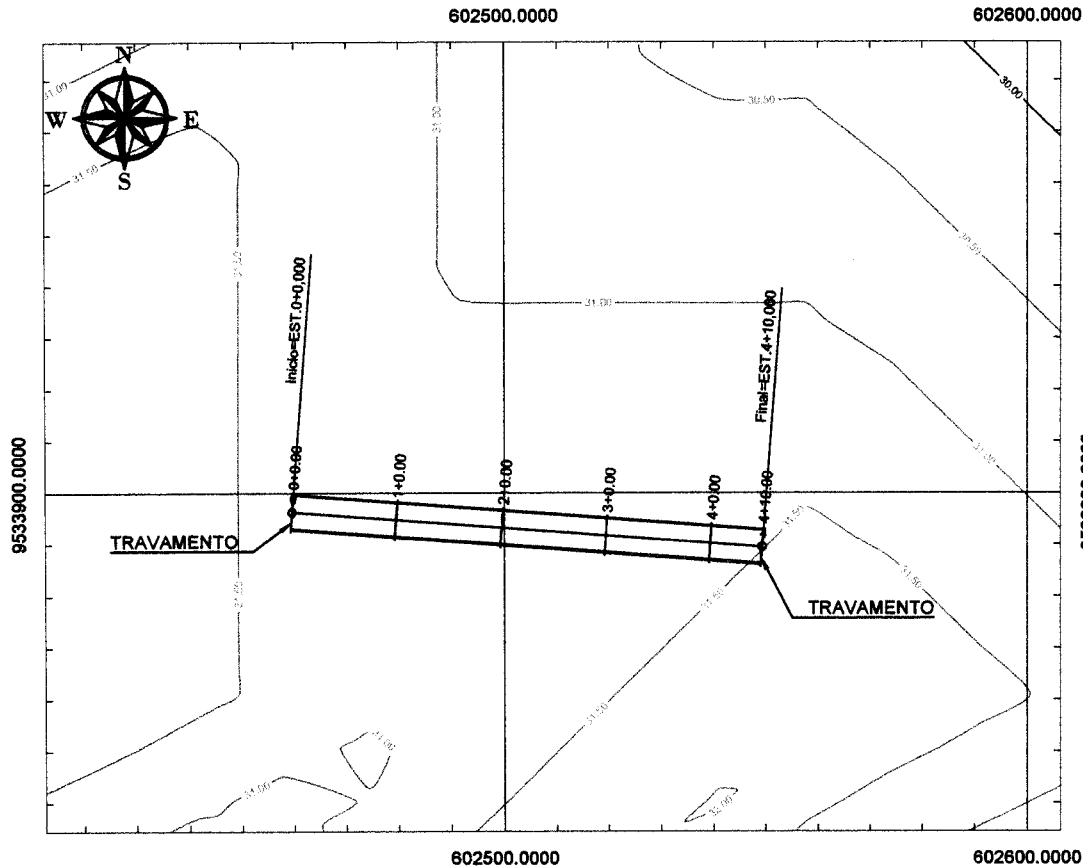
**Secretaria de Planejamento,
Desenvolvimento Urbano e Meio Ambiente**
COORDENADORIA DE PLANEJAMENTO URBANO E PROJETOS INSTITUCIONAIS
RUA GENERAL EDGAR FACÓ, 467 - CENTRO - BEBERIBE/CE
TELEFONES: (85) 33361508 / 33361442. EMAIL: SEPLAN@BEBERIBE.CE.GOV.BR

ASSUNTO:
LEVANTAMENTO PARA PAVIMENTAÇÃO EM BL. INTERTRAVADO DE SEIS RUAS NA LOCALIDADE DE CAETANOS

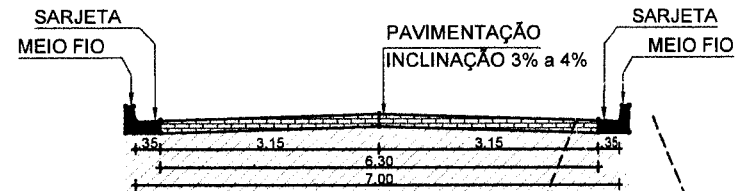
SECRETARIA DE BEBERIBE - SETOR DE PLANEJAMENTO URBANO E PROJETOS INSTITUCIONAIS
Rubrica
Página

LOCALIZAÇÃO: RUA A, CAETANOS - SEDE - BEBERIBE/CE.	DATA: OUT/2023	REVISÃO: 00
CONTEÚDO: 01 - SEÇÕES TRANSVERSAIS 02 - PERFIL LONGITUDINAL	ESCALA: 1/300 1/1250	DESENHO: BRUNO RABELO

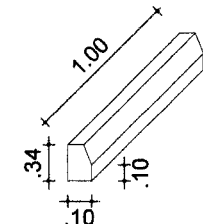
PR. 07/13



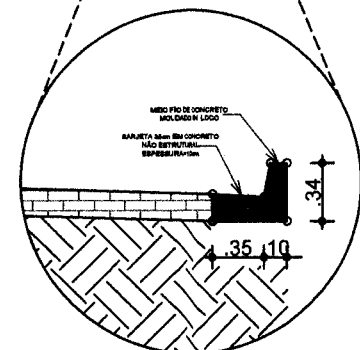
01 - PLANTA PLANIALTIMETRICA GEORREFERENCIADA
ESC.: 1/1000



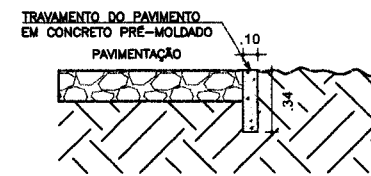
02 - SEÇÃO TIPO
ESC.: 1/75



03 - DETALHE MEIO FIO
ESC.: 8/ESC.



03 - DETALHE MEIO FIO E SARJETA
ESC.: 8/ESC.



03 - DETALHE TRAVAMENTO
ESC.: 1/25

RESPONSÁVEL TÉCNICO/ART.º:
Felipe
Felipe Martins Coimbra
Engenheiro Civil - SEPLAN/CE
CREA/CE 347.321

QUADRO DE COORDENADAS		
ESTACA	COORDENADA NORTE	COORDENADA LESTE
ESTACA INICIAL	9.533.896,3302	602.459,5597
ESTACA FINAL	9.533.889,5324	602.549,3026

QUADRO DE ÁREAS		
LOGRADOURO	ÁREA (m²)	EXTENSÃO (MÉDIA)
RUA C	630,00 m²	90,00 m



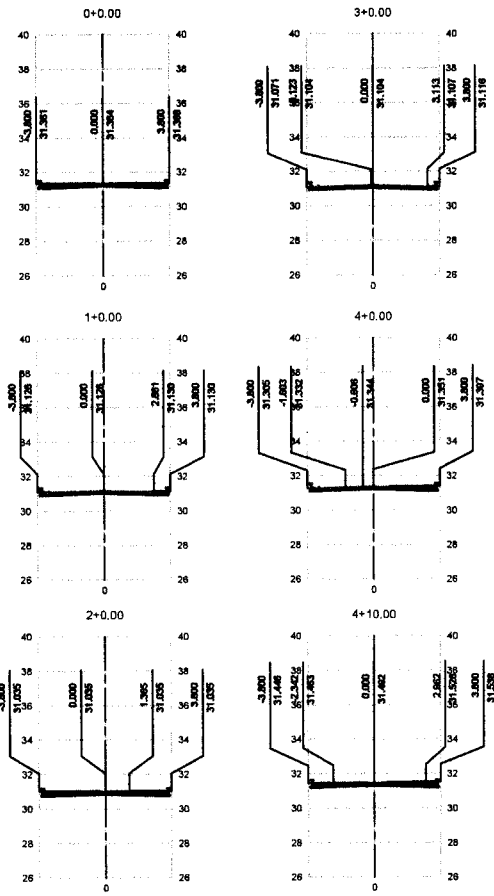
**Secretaria de Planejamento,
Desenvolvimento Urbano e Meio Ambiente**
COORDENADORIA DE PLANEJAMENTO URBANO E PROJETOS INSTITUCIONAIS
RUA GENERAL EDGAR FACÓ, 467 - CENTRO - BEBERIBE/CE
TELEFONES: (85) 33381508 / 33381442 EMAIL: SEPLAN@BEBERIBE.CE.GOV.BR

ASSUNTO:
LEVANTAMENTO PARA PAVIMENTAÇÃO EM BL. INTERTRAVADO DE SEIS RUAS NA LOCALIDADE DE CAETANOS

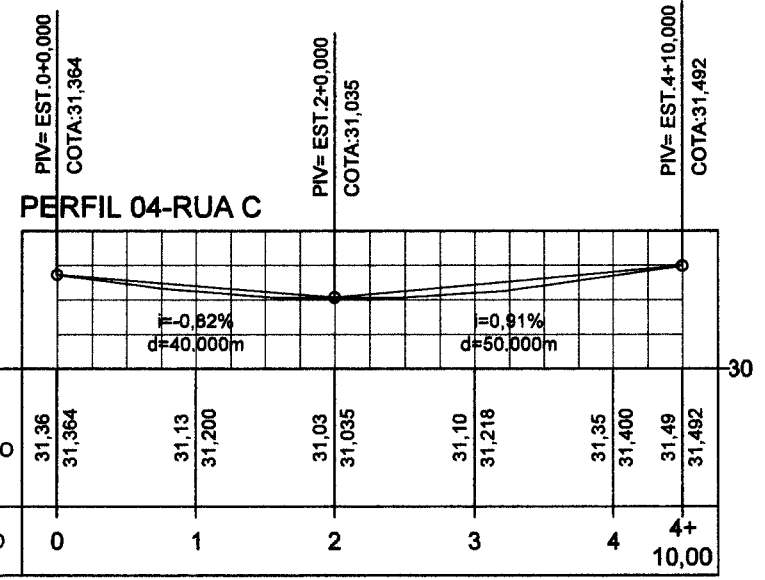
LOCALIZAÇÃO: RUA C, CAETANOS - SEDE - BEBERIBE/CE.	DATA: OUT/2023	REVISÃO: 00
CONTEÚDO: 01 - PLANTA PLANIALT. GEORREF. 02 - SEÇÃO TIPO	ESCALA: 1/1000 1/75	ESCALA: 03 - DETALHES 04 - QUADROS DE INFORMAÇÕES
	INDIC. S/ESC.	DESENHO: BRUNO RABELO

550
Página
Rubrica
P.M. DE BEBERIBE - SETOR DE LICITAÇÃO

PR. 08/13



01 - SEÇÕES TRANSVERSAIS
ESC.: 1/300



02 - PERFIL LONGITUDINAL
ESC.: HORIZONTAL=1/750 / VERTICAL=1/75

RESPONSÁVEL TÉCNICO/ART. Nº:
Felipe
Felipe Martins Cavalcanti
Engenheiro Civil - SEPLAN/PA
CREADE 347.321

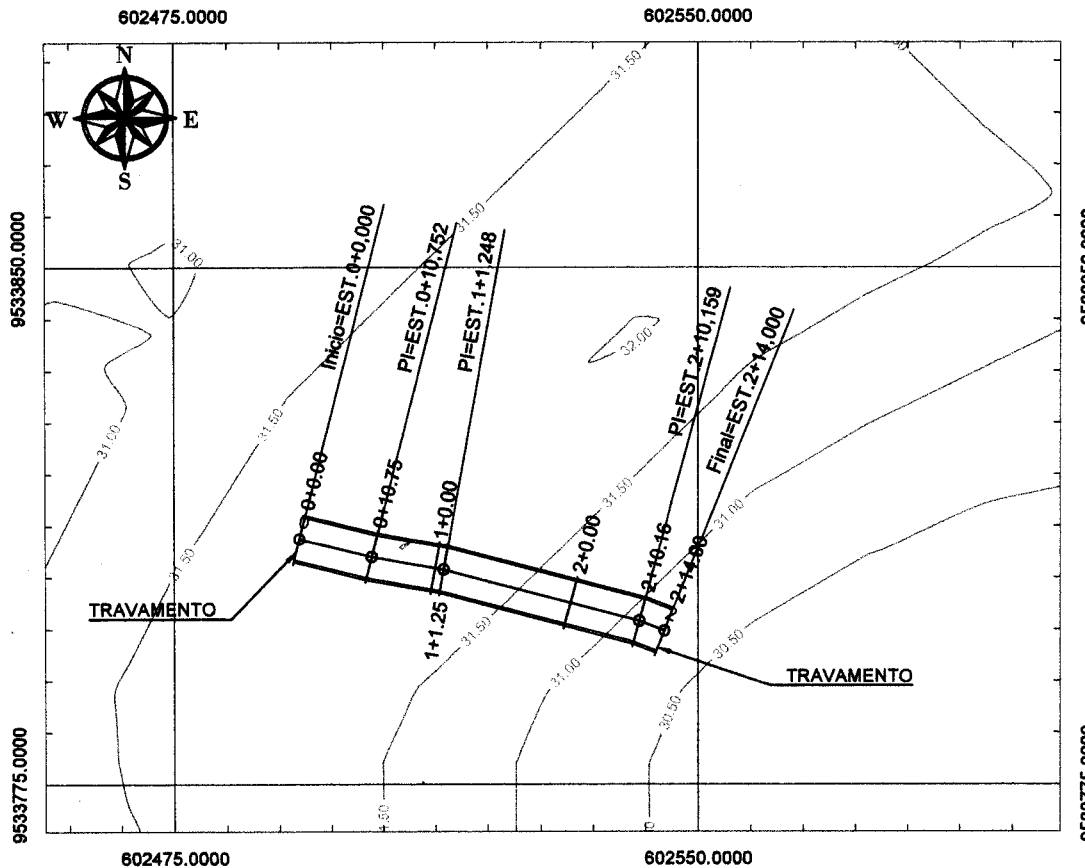


**Secretaria de Planejamento,
Desenvolvimento Urbano e Meio Ambiente**
COORDENADORIA DE PLANEJAMENTO URBANO E PROJETOS INSTITUCIONAIS
RUA GENERAL EDGAR FACÓ, 467 - CENTRO - BEBERIBE/CE
TELEFONES: (85) 33361508 / 33361442 EMAIL: SEPLAN@BEBERIBE.CE.GOV.BR

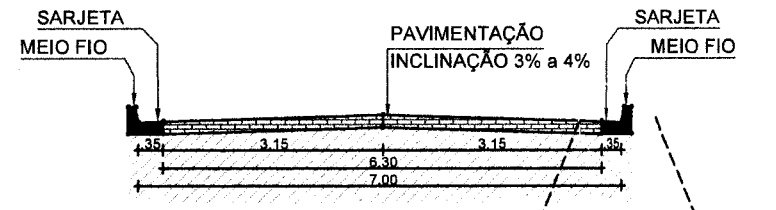
ASSUNTO:
**LEVANTAMENTO PARA PAVIMENTAÇÃO EM BL. INTERTRAVADO
DE SEIS RUAS NA LOCALIDADE DE CAETANOS**

DE BEBERIBE - SETOR DE LICITAÇÃO - P.M.
Rubrica / Página / 551

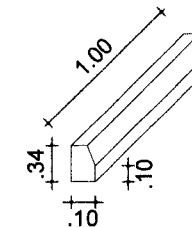
LOCALIZAÇÃO: RUA C, CAETANOS - SEDE - BEBERIBE/CE.	DATA: OUT/2023	REVISÃO: 00
CONTEUDO: 01 - SEÇÕES TRANSVERSAIS 02 - PERFIL LONGITUDINAL	ESCALA: 1/300 1/750	ESCALA: DESENHO: BRUNO RABELO



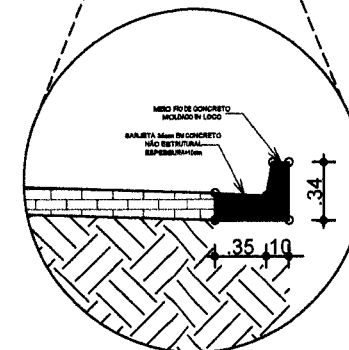
01 - PLANTA PLANIALTIMETRICA GEORREFERENCIADA
ESC.: 1/750



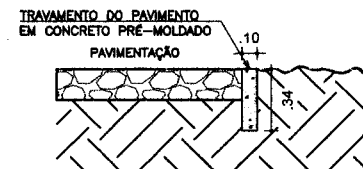
02 - SEÇÃO TIPO
ESC.: 1/75



03 - DETALHE MEIO FIO
ESC.: 8/ESC.



03 - DETALHE MEIO FIO E SARJETA
ESC.: 8/ESC.




03 - DETALHE TRAVAMENTO
ESC.: 1/25

RESPONSÁVEL TÉCNICO/ART N°:
Felipe M
Felipe Martins Cavalcanti
Engenheiro CREA-SEPLAN nº 3
CREA/CE 347.321

QUADRO DE COORDENADAS		
ESTACA	COORDENADA NORTE	COORDENADA LESTE
ESTACA INICIAL	9.533.810,6060	602.492,9012
ESTACA FINAL	9.533.797,2852	602.545,1685

QUADRO DE ÁREAS		
LOGRADOURO	ÁREA (m²)	EXTENSÃO (MÉDIA)
RUA S.D.O. 01	378,00 m²	54,00 m



**Secretaria de Planejamento,
Desenvolvimento Urbano e Meio Ambiente**

COORDENADORIA DE PLANEJAMENTO URBANO E PROJETOS INSTITUCIONAIS
RUA GENERAL EDGAR FACÓ, 467 - CENTRO - BEBERIBE/CE
TELEFONES: (85) 33381508 / 33381442 EMAIL: SEPLAN@BEBERIBE.CE.GOV.BR

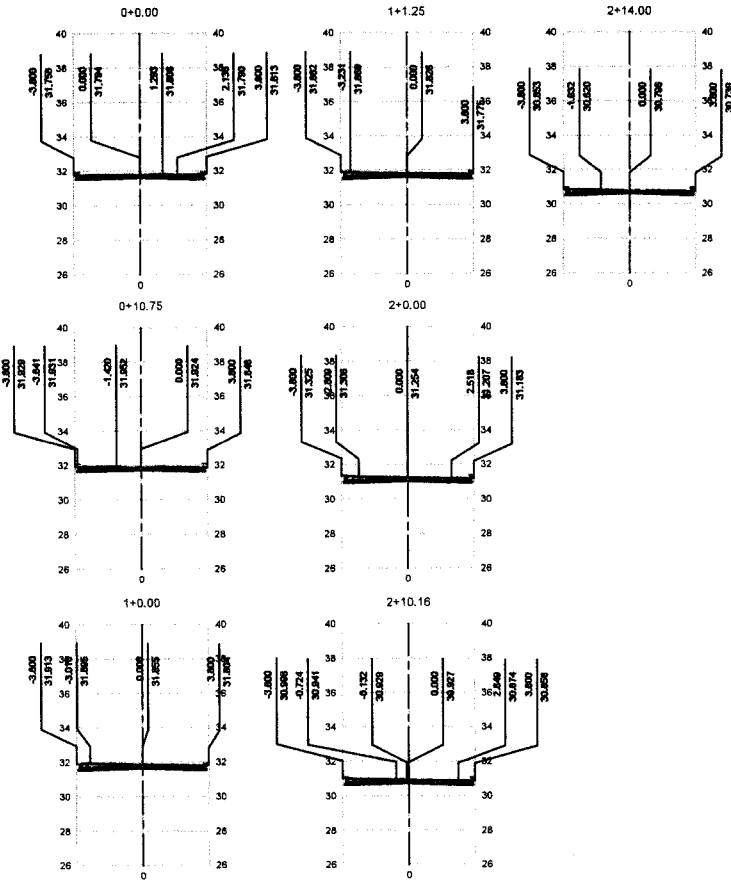
ASSUNTO:

LEVANTAMENTO PARA PAVIMENTAÇÃO EM BL. INTERTRAVADO DE SEIS RUAS NA LOCALIDADE DE CAETANOS

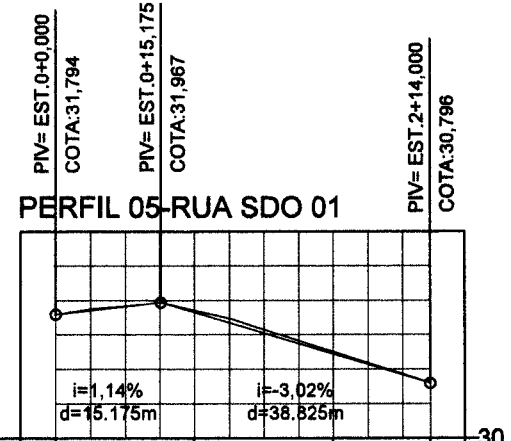
SECRETARIA DE PLANEJAMENTO, DESenvolvimento URBANO e MEIO AMBIENTE
P.M. DE BEBERIBE - SETOR DE LICITAÇÃO - P.M. DE BEBERIBE - R. Rubrica 552 - Página

LOCALIZAÇÃO: RUA S.D.O. 01, CAETANOS - SEDE - BEBERIBE/CE.	DATA: OUT/2023	REVISÃO: 00
CONTEÚDO: 01 - PLANTA PLANIALT. GEORREF. 02 - SEÇÃO TIPO	ESCALA: 1/750 1/75	DESENHO: 03 - DETALHES 04 - QUADROS DE INFORMAÇÕES
	INDIC. S/ESC.	DESENHO: BRUNO RABELO

PR-10/13



01 - SEÇÕES TRANSVERSAIS
ESC.: 1/300



ESTAQUEAMENTO	0	1	2	2+
COTAS TERRENO/PROJETO	31,79 31,794	31,85 31,822	31,25 31,218	30,80 30,796

02 - PERFIL LONGITUDINAL
ESC.: HORIZONTAL=1/750 / VERTICAL=1/75

RESPONSÁVEL TÉCNICO/ART. N°:
Felipe N
Felipe Martins Coimbra
Engenheiro Civil - SEPLAN/PAU
CREACE 347.321



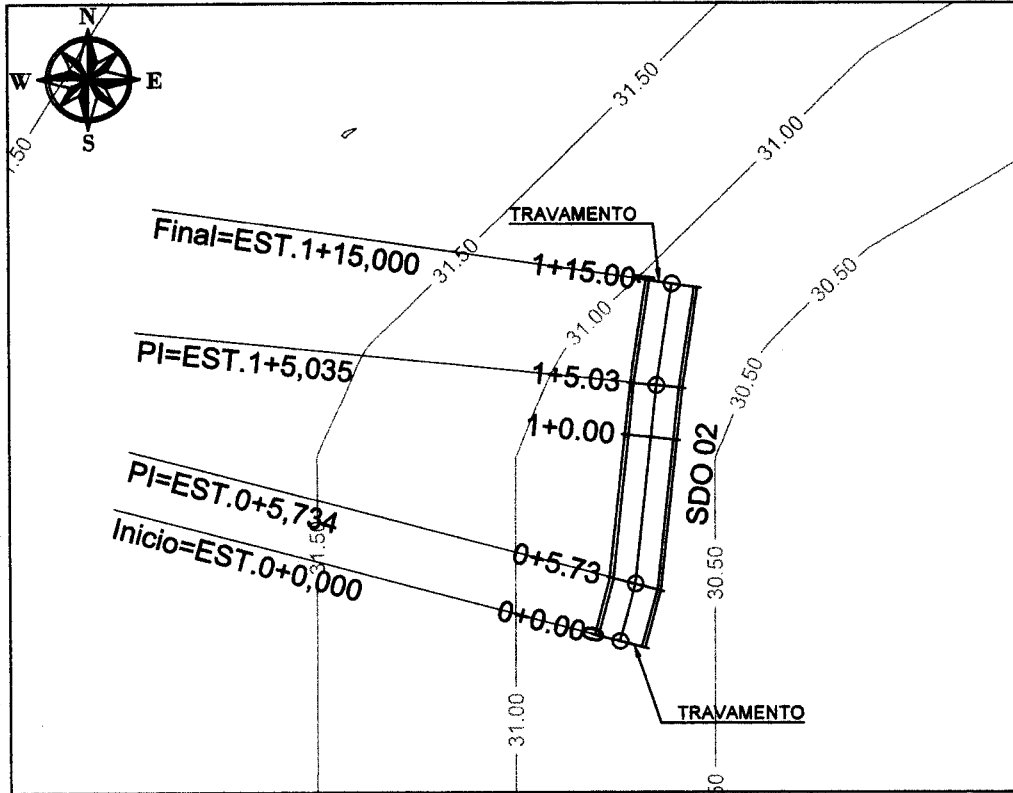
**Secretaria de Planejamento,
Desenvolvimento Urbano e Meio Ambiente**
COORDENADORIA DE PLANEJAMENTO URBANO E PROJETOS INSTITUCIONAIS
RUA GENERAL EDGAR FACÓ, 467 - CENTRO - BEBERIBE/CE
TELEFONES: (85) 33381508 / 33381442 EMAIL: SEPLAN@BEBERIBE.CE.GOV.BR

ASSUNTO:
LEVANTAMENTO PARA PAVIMENTAÇÃO EM BL. INTERTRAVADO DE SEIS RUAS NA LOCALIDADE DE CAETANOS

DE BEBERIBE - SETOR DE LICITAÇÃO
Rubrica
Página 53

LOCALIZAÇÃO: RUA S.D.O. 01, CAETANOS - SEDE - BEBERIBE/CE.	DATA: OUT/2023	REVISÃO: 00
CONTEÚDO: 01 - SEÇÕES TRANSVERSAIS 02 - PERFIL LONGITUDINAL	ESCALA: 1/300 1/750	DESENHO: BRUNO RABELO

802550.0000



9533775.0000

9533775.0000

01 - PLANTA PLANIALTIMETRICA GEORREFERENCIADA
ESC.: 1/600

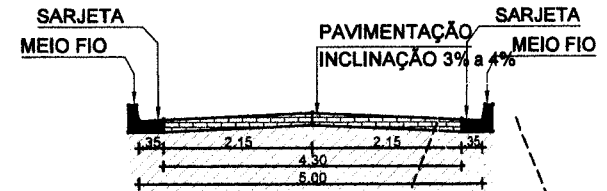

802550.0000

QUADRO DE COORDENADAS

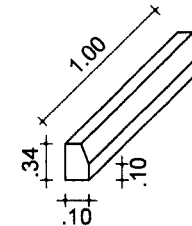
ESTACA	COORDENADA NORTE	COORDENADA LESTE
ESTACA INICIAL	9.533.760,3529	602.533,8762
ESTACA FINAL	9.533.794,9460	602.538,8294

QUADRO DE ÁREAS

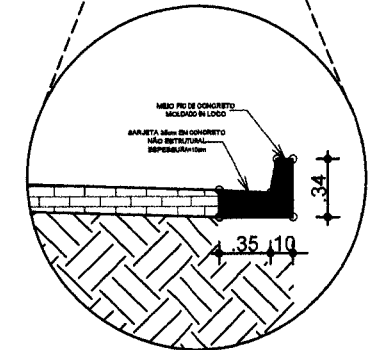
LOGRADOURO	ÁREA (m ²)	EXTENSÃO (MÉDIA)
RUA S.D.O. 02	175,00 m ²	35,00 m



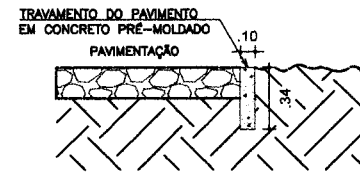
02 - SEÇÃO TIPO
ESC.: 1/75



03 - DETALHE MEIO FIO
ESC.: 8/ESC.



03 - DETALHE MEIO FIO E SARJETA
ESC.: 8/ESC.



03 - DETALHE TRAVAMENTO
ESC.: 1/25

RESPONSÁVEL TÉCNICO/ART N°:
Felipe
Felipe Martins C. Araújo
Engenheiro Civil - SEPLAN/CE
CREA/CE 347.321



**Secretaria de Planejamento,
Desenvolvimento Urbano e Meio Ambiente**

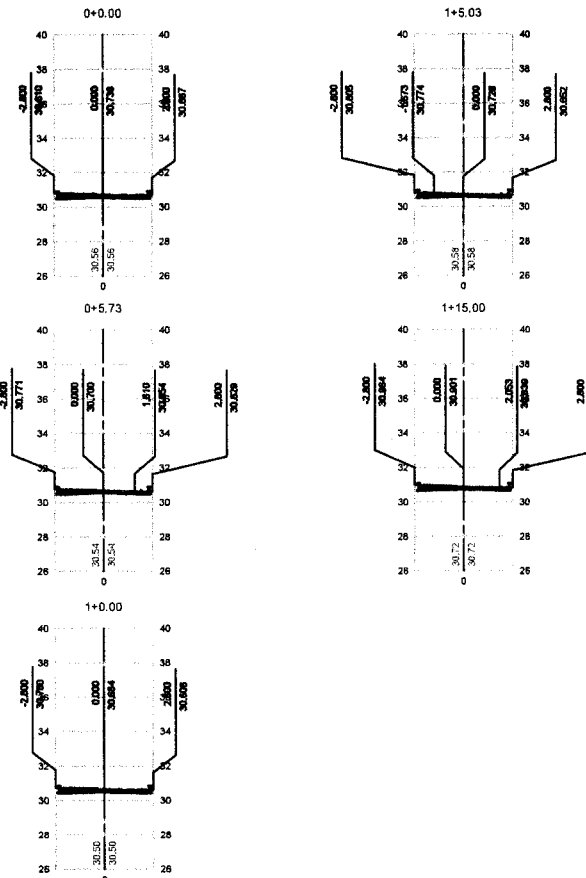
COORDENADORIA DE PLANEJAMENTO URBANO E PROJETOS INSTITUCIONAIS
RUA GENERAL EDGAR FACÓ, 467 - CENTRO - BEBERIBE/CE
TELEFONES: (85) 33381508 / 33381442 EMAIL: SEPLAN@BEBERIBE.CE.GOV.BR

ASSUNTO:

LEVANTAMENTO PARA PAVIMENTAÇÃO EM BL. INTERTRAVADO DE SEIS RUAS NA LOCALIDADE DE CAETANOS

LOCALIZAÇÃO: RUA S.D.O. 02, CAETANOS - SEDE - BEBERIBE/CE.	DATA: OUT/2023	REVISÃO: 00
CONTEUDO: 01 - PLANTA PLANIALT. GEORREF. 02 - SEÇÃO TIPO	ESCALA: 1/500 1/75	ESCALA: INDIC. S/ESC.
03 - DETALHES 04 - QUADROS DE INFORMAÇÕES	DESENHO: BRUNO RABELO	

PR 12/13




01 - SEÇÕES TRANSVERSAIS
ESC.: 1/300

PIV= EST.0+0,000
COTA:30,738

PIV= EST.1+0,000
COTA:30,684

PIV= EST.1+15,000
COTA:30,901

PERFIL 06-RUA SDO 02



COTAS TERRENO/PROJETO	30,74	30,68	30,90
	30,738	30,684	30,901
ESTAQUEAMENTO	0	1	1+ 15,00

02 - PERFIL LONGITUDINAL
ESC.: HORIZONTAL=1/750 / VERTICAL=1/75

RESPONSÁVEL TÉCNICO/ART. Nº:

Felipe M.
Felipe Martins - Contratado
Engenheiro CIVIL - SEPLAN (P. 1)
CREA/CE 347.321



**Secretaria de Planejamento,
Desenvolvimento Urbano e Meio Ambiente**
COORDENADORIA DE PLANEJAMENTO URBANO E PROJETOS INSTITUCIONAIS
RUA GENERAL EDGAR FACÓ, 487 - CENTRO - BEBERIBE/CE
TELEFONES: (85) 33381508 / 33381442 EMAIL: SEPLAN@BEBERIBE.CE.GOV.BR

ASSUNTO:
**LEVANTAMENTO PARA PAVIMENTAÇÃO EMBL. INTERTRAVADO
DE SEIS RUAS NA LOCALIDADE DE CAETANOS**

SECRETARIA DE PLANEJAMENTO, DESENVOLVIMENTO URBANO E MEIO AMBIENTE
MUNICÍPIO DE BEBERIBE - SETOR DE LICITAÇÃO
Rubrica
Página 555

LOCALIZAÇÃO: RUA S.D.O. 02, CAETANOS - SEDE - BEBERIBE/CE.	DATA: OUT/2023	REVISÃO: 00
CONTEÚDO: 01 - SEÇÕES TRANSVERSAIS 02 - PERFIL LONGITUDINAL	ESCALA: 1/300 1/750	DESENHO: BRUNO RABELO

PR 13/13