



PREFEITURA DE  
**BEBERIBE**  
BEBERIBE. CIDADE FELIZ



SECRETARIA MUNICIPAL DE EDUCAÇÃO  
**DIVISÃO DO TRANSPORTE ESCOLAR**


**ROTA - 014 / ENSINO FUNDAMENTAL**

ITINERÁRIO	
Córrego do Sal / Volta do Soco / Corrego / Campestre da Penha / Quatro Bocas / Paripueira	

PERCURSO			
IDA		VOLTA	
TRECHO PAVIMENTADO	TRECHO CARROÇALVEL	TRECHO PAVIMENTADO	TRECHO CARROÇALVEL
12,8 km	5,7 km	12,8 km	5,7 km

PERCURSO DIÁRIO:	74,0 km	TURNO:	Manhã/Tarde
------------------	---------	--------	-------------

COORDENADAS		ROTA	
		INICIO	FINAL
UTM	LATITUDE	9518908.00 m N	-4 351744°
	LONGITUDE	618841.00 m E	-37.929001°
GEODÉSICA	LATITUDE	9516769.00 m N	-4.371086°
	LONGITUDE	619248.00 m E	-37.925306°



Paradas para embarque e desembarque de alunos - coordenadas em UTM							
P1	P2	P3	P4	P5	P6	P7	P8
9518908.00 m N	9519270.00 m N	9519277.00 m N	9519291.00 m N	9519367.00 m N	9519425.00 m N	9519762.00 m N	9519731.00 m N
618841.00 m E	618108.00 m E	617907.00 m E	617499.00 m E	617147.00 m E	616828.00 m E	617190.00 m E	617503.00 m E
P9	P10	P11	P12	P13	P14	P15	P16
9519773.00 m N	9519791.00 m N	9520328.00 m N	9520274.00 m N	9520267.00 m N	951972900 m N	9519215.00 m N	9518631.00 m N
617709.00 m E	617761.00 m E	617949.00 m E	617260.00 m E	616685.00 m E	616758.00 m E	616149.00 m E	615641.00 m E
P17	P18						
9519312.00 m N	9516769.00 m N						
614422.00 m E	619248.00 m E						

*Ana Cristina Lopes da Silva*  
Secretaria de Educação  
GAPRE Nº 005



*Felipe Martins Cavalcante*  
Felipe Martins Cavalcante  
Engenheiro Civil - SEPLAN PMB  
CREA/CE 347.321





PREFEITURA DE  
**BEBERIBE**  
BEBERIBE. CIDADE FELIZ



SECRETARIA MUNICIPAL DE EDUCAÇÃO  
**DIVISÃO DO TRANSPORTE ESCOLAR**

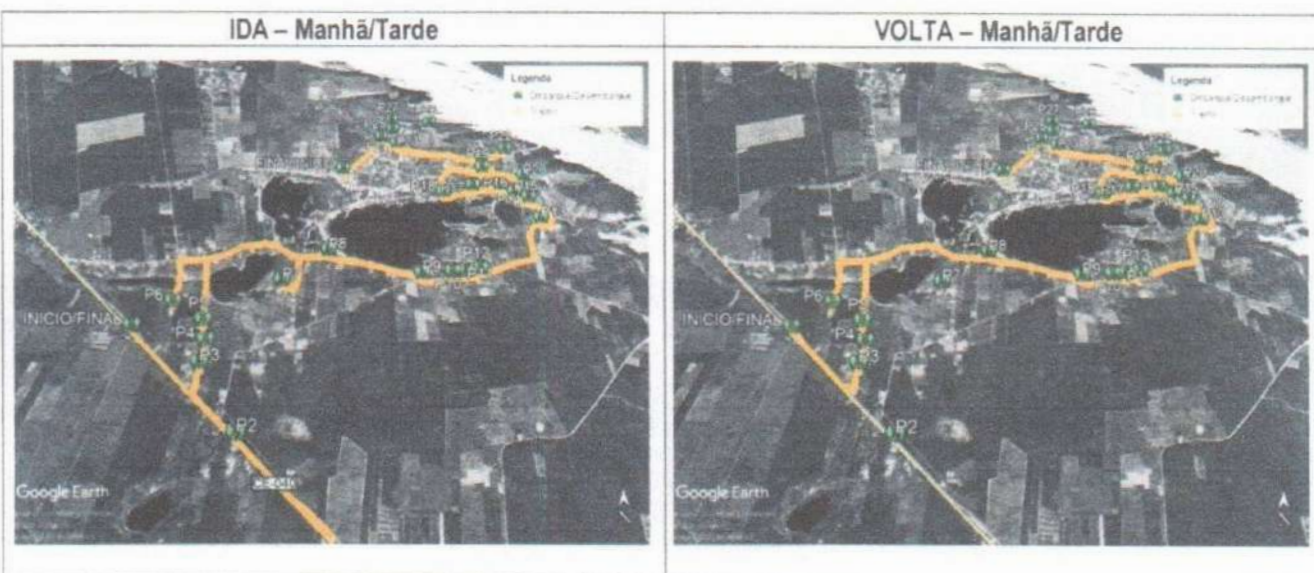
**ROTA - 015 / ENSINO FUNDAMENTAL**

ITINERÁRIO	
Lagoa do Giral / Posto Pai Terreza / Campestre / Pé do Morros dos Ariós / Lagoa de Dentro	

PERCURSO			
IDA		VOLTA	
TRECHO PAVIMENTADO	TRECHO CARROÇALVEL	TRECHO PAVIMENTADO	TRECHO CARROÇALVEL
5,0 km	11,5 km	1,5 km	11,5 km

PERCURSO DIÁRIO:	59,0 km	TURNO:	Manhã/Tarde
------------------	---------	--------	-------------

COORDENADAS		ROTA	
		INICIO	FINAL
UTM	LATITUDE	9523145.00 m N	9525025.00 m N
	LONGITUDE	610867.00 m E	612471.96 m E
GEODÉSICA	LATITUDE	-4.313517°	-4.296493°
	LONGITUDE	-38.000905°	-37.986466°



Paradas para embarque e desembarque de alunos - coordenadas em UTM							
P1	P2	P3	P4	P5	P6	P7	P8
9523145.00 m N 610867.00 m E	9522226.00 m N 611720.00 m E	9522806.00 m N 611409.00 m E	9523010.00 m N 611430.00 m E	9523202.00 m N 611388.00 m E	9523389.00 m N 611137.00 m E	9523617.00 m N 611968.00 m E	9523955.00 m N 612336.00 m E
P9	P10	P11	P12	P13	P14	P15	P16
9523692.00 m N 613087.00 m E	9523707.00 m N 613330.00 m E	9523713.00 m N 613441.00 m E	9523739.00 m N 613557.00 m E	9524354.00 m N 614172.00 m E	9524624.00 m N 614118.00 m E	9524698.00 m N 614000.00 m E	9524804.00 m N 613885.00 m E
P17	P18	P19	P20	P21	P22	P23	P24
9524790.00 m N 613640.00 m E	9524704.00 m N 613365.00 m E	9525051.00 m N 613762.00 m E	9524936.00 m N 614125.00 m E	9525207.00 m N 613780.00 m E	9525335.00 m N 614019.00 m E	9525434.00 m N 612997.00 m E	9525533.00 m N 612849.00 m E
P25	P26	P27	P28				
9525664.00 m N 612974.00 m E	9525781.00 m N 613347.00 m E	9525822.00 m N 612972.00 m E	9525025.00 m N 612472.00 m E				

Ana Cristina Lopes da Silva  
Secretária de Educação  
GAPRE N° 005



Felipe Martins Cavalcante  
Felipe Martins Cavalcante  
Engenheiro Civil -SEPLAN/PMB  
CREA/CE 347.321





PREFEITURA DE  
**BEBERIBE**  
BEBERIBE, CIDADE FELIZ



SECRETARIA MUNICIPAL DE EDUCAÇÃO  
**DIVISÃO DO TRANSPORTE ESCOLAR**


**ROTA - 016 / ENSINO FUNDAMENTAL**

ITINERÁRIO	
Comunidade do Felix / Estrada Lagoa Queimada a Grossos dos Paulino	

PERCURSO			
IDA		VOLTA	
TRECHO PAVIMENTADO	TRECHO CARROÇALVEL	TRECHO PAVIMENTADO	TRECHO CARROÇALVEL
0,0 km	4,5 km	0,0 km	4,5 km

PERCURSO DIÁRIO:	18,0 km	TURNO:	Manhã/Tarde
------------------	---------	--------	-------------

COORDENADAS		ROTA	
		INICIO	FINAL
UTM	LATITUDE	9503585.00 m N	9504954.00 m N
	LONGITUDE	575299.00 m E	578062.00 m E
GEODÉSICA	LATITUDE	-4.490814°	-4.478406°
	LONGITUDE	-38.321253°	-38.296360°



Paradas para embarque e desembarque de alunos – coordenadas em UTM					
P1	P2	P3	P4	P5	
9503585.00 m N	9504036.00 m N	9503836.00 m N	9504307.00 m N	9504954.00 m N	
575299.00 m E	575406.00 m E	575330.00 m E	577865.00 m E	578062.00 m E	

*Ana Cristina Lopes da Silva*  
Secretaria de Educação  
GAPRE Nº 005

*Felipe Martins Cavalcante*  
Felipe Martins Cavalcante  
Engenheiro Civil - SEPLAN PMB  
CREA/CE 347.321



*Handwritten signature/initials.*





PREFEITURA DE  
**BEBERIBE**  
BEBERIBE, CIDADE FELIZ



SECRETARIA MUNICIPAL DE EDUCAÇÃO  
**DIVISÃO DO TRANSPORTE ESCOLAR**

**ROTA - 017 / ENSINO FUNDAMENTAL**

ITINERÁRIO	
Umari Casa Forte / Surubim	

PERCURSO			
IDA		VOLTA	
TRECHO PAVIMENTADO	TRECHO CARROÇALVEL	TRECHO PAVIMENTADO	TRECHO CARROÇALVEL
0,0 km	4,5 km	0,0 km	4,5 km

PERCURSO DIÁRIO:	18,0 km	TURNO:	Manhã/Tarde
------------------	---------	--------	-------------

COORDENADAS		ROTA	
		INICIO	FINAL
UTM	LATITUDE	508408.00 m N	9505681.99 m N
	LONGITUDE	584438.00 m E	586952.08 m E
GEODÉSICA	LATITUDE	-4.447104°	-4.471739°
	LONGITUDE	-38.238923°	-38.216238°

**IDA - Manhã/Tarde**

**VOLTA - Manhã/Tarde**

Paradas para embarque e desembarque de alunos - coordenadas em UTM							
P1	P2	P3	P4	P5	P6	P7	P8
9508408.00 m N	9508159.00 m N	9507935.00 m N	9507735.00 m N	9507565.00 m N	9507313.00 m N	9507069.00 m N	9507036.00 m N
584438.00 m E	584514.00 m E	584574.00 m E	584640.00 m E	584693.00 m E	584772.00 m E	584845.00 m E	585085.00 m E
P9	P10	P11	P12	P13			
9507003.00 m N	9506984.00 m N	9506852.00 m N	9505740.72 m N	9505681.99 m N			
585720.00 m E	585899.00 m E	586148.00 m E	586639.39 m E	586952.08 m E			

*Ana Cristina*  
Ana Cristina Lopes da Silva  
Secretária de Educação  
GAPRE N° 005



*Felipe Martins Cavalcante*  
Felipe Martins Cavalcante  
Engenheiro Civil -SEPLAN/PMB  
CREA/CE 347.321





PREFEITURA DE  
**BEBERIBE**  
BEBERIBE - CIDADE FELIZ



SECRETARIA MUNICIPAL DE EDUCAÇÃO  
**DIVISÃO DO TRANSPORTE ESCOLAR**


**ROTA - 018 / ENSINO FUNDAMENTAL**

ITINERÁRIO	
Suely / Assentamento Murici / Canal do Trabalhador / Oiticica / Cedro	

PERCURSO			
IDA		VOLTA	
TRECHO PAVIMENTADO	TRECHO CARROÇALVEL	TRECHO PAVIMENTADO	TRECHO CARROÇALVEL
0,0 km	11,2 km	0,0 km	11,2 km

PERCURSO DIÁRIO:	44,8 km	TURNO:	Manhã/Tarde
------------------	---------	--------	-------------

COORDENADAS		ROTA	
		INICIO	FINAL
UTM	LATITUDE	9518543.00 m N	9518850.00 m N
	LONGITUDE	583718.00 m E	585010.00 m E
GEODÉSICA	LATITUDE	-4.355430°	-4.352641°
	LONGITUDE	-38.245505°	-38.233864°



Paradas para embarque e desembarque de alunos - coordenadas em UTM							
P1	P2	P3	P4	P5	P6	P7	P8
9518543.00 m N	9518118.00 m N	9517517.00 m N	9515832.00 m N	9517461.00 m N	9516360.00 m N	9517463.00 m N	9517493.00 m N
583718.00 m E	583451.00 m E	583677.00 m E	583099.00 m E	584752.00 m E	584972.00 m E	584970.00 m E	585210.00 m E
P9	P10	P11	P12	P13			
9517534.00 m N	9517906.00 m N	9518196.00 m N	9518684.00 m N	9518850.00 m N			
585502.00 m E	585030.00 m E	584926.00 m E	584943.00 m E	585010.00 m E			

*Ana Cristina Lopes de Silva*  
Secretaria de Educação  
GAPRE N° 005

*Felipe Martins Cavalcante*  
Felipe Martins Cavalcante  
Engenheiro Civil - SEPLAN/PMB  
CREA/CE 347.321







PREFEITURA DE  
**BEBERIBE**  
BEBERIBE, CIDADE FELIZ



SECRETARIA MUNICIPAL DE EDUCAÇÃO  
**DIVISÃO DO TRANSPORTE ESCOLAR**

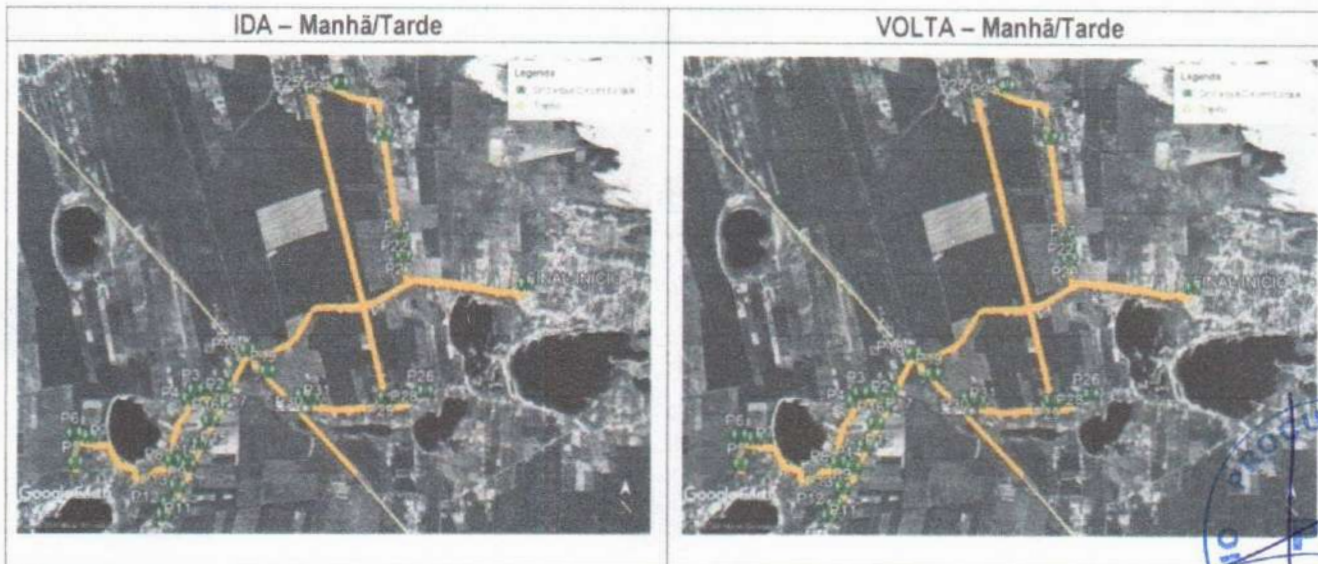
**ROTA - 019 / ENSINO FUNDAMENTAL**

ITINERÁRIO	
Lagoa dos Tanques / Lagoa dos Martins / Barretes / Placas / Piquiri II / Lagoa da Bolacha / Lagoa de Dentro	

PERCURSO			
IDA		VOLTA	
TRECHO PAVIMENTADO	TRECHO CARROÇALVEL	TRECHO PAVIMENTADO	TRECHO CARROÇALVEL
8,4 km	18,9 km	8,4 km	18,9 km

PERCURSO DIÁRIO:	109,2 km	TURNO:	Manhã/Tarde
------------------	----------	--------	-------------

COORDENADAS		ROTA	
		INICIO	FINAL
UTM	LATITUDE	9524015.00 m N	9523930.00 m N
	LONGITUDE	609476.00 m E	610264.00 m E
GEODÉSICA	LATITUDE	-4.305664°	-4.306424°
	LONGITUDE	-38.013449°	-38.006348°



**Paradas para embarque e desembarque de alunos - coordenadas em UTM**

P1 9524015.00 m N 609476.05 m E	P2 9523989.00 m N 609282.00 m E	P3 9523986.00 m N 609181.00 m E	P4 9523903.00 m N 609124.00 m E	P5 9523266.00 m N 607987.00 m E	P6 9523550.00 m N 607973.00 m E	P7 9523525.00 m N 608130.00 m E	P8 9523290.00 m N 608962.00 m E
P9 9523300.00 m N 609043.00 m E	P10 9523287.00 m N 609086.00 m E	P11 9522764.00 m N 608871.00 m E	P12 9522876.00 m N 608917.00 m E	P13 9523039.00 m N 609004.00 m E	P14 9523243.00 m N 609109.00 m E	P15 9523685.00 m N 609332.00 m E	P16 9523866.00 m N 609426.00 m E
P17 9523866.00 m N 609426.00 m E	P18 9524386.00 m N 609708.00 m E	P19 9524172.00 m N 609909.00 m E	P20 9525318.00 m N 611269.00 m E	P21 9525451.00 m N 611255.00 m E	P22 9525543.00 m N 611224.00 m E	P23 9526513.00 m N 611068.00 m E	P24 9527019.00 m N 610638.00 m E
P25 9526975.00 m N 610326.00 m E	P26 9523978.00 m N 611488.00 m E	P27 9523930.00 m N 611327.00 m E	P28 9523916.00 m N 611137.00 m E	P29 9523917.00 m N 611087.00 m E	P30 9523904.00 m N 610357.00 m E	P31 9523930.00 m N 610264.00 m E	

*Handwritten signature/initials.*

Ana Cristina Lopes da Silva  
Secretaria de Educação  
GAPRE N° 005

Felipe Martins Cavalcante  
Felipe Martins Cavalcante  
Engenheiro Civil -SEPLAN PMB  
CREA/CE 347.321





PREFEITURA DE  
**BEBERIBE**  
BEBERIBE, CIDADE FELIZ



SECRETARIA MUNICIPAL DE EDUCAÇÃO  
**DIVISÃO DO TRANSPORTE ESCOLAR**


**ROTA - 020 / ENSINO FUNDAMENTAL**

ITINERÁRIO	
Alto Alegre do Davi / Grossos dos Paulinos / Lagoa Queimada	

PERCURSO			
IDA		VOLTA	
TRECHO PAVIMENTADO	TRECHO CARROÇALVEL	TRECHO PAVIMENTADO	TRECHO CARROÇALVEL
0,0 km	7,7 km	0,0 km	7,7 km

PERCURSO DIÁRIO:	30,8 km	TURNO:	Manhã/Tarde
------------------	---------	--------	-------------

COORDENADAS		ROTA	
		INICIO	FINAL
UTM	LATITUDE	9507721.88 m N	9504830.11 m N
	LONGITUDE	575535.08 m E	580535.06 m E
GEODÉSICA	LATITUDE	-4.453389°	-4.479505°
	LONGITUDE	-38.319159°	-38.274068°



Paradas para embarque e desembarque de alunos - coordenadas em UTM							
<b>P1</b>	<b>P2</b>	<b>P3</b>	<b>P4</b>	<b>P5</b>	<b>P6</b>	<b>P7</b>	<b>P8</b>
575535.08 m E	575483.00 m E	575397.00 m E	575388.00 m E	575617.37 m E	576273.00 m E	576544.00 m E	577192.00 m E
9507721.88 m N	9507867.00 m N	9508040.00 m N	9508138.00 m N	9507910.19 m N	9507370.00 m N	9506878.00 m N	9505750.00 m N
<b>P9</b>	<b>P10</b>	<b>P11</b>	<b>P12</b>	<b>P13</b>	<b>P14</b>	<b>P15</b>	<b>P16</b>
577604.00 m E	578710.00 m E	579454.00 m E	579590.00 m E	579781.00 m E	579902.00 m E	579996.00 m E	580535.06 m E
9505385.00 m N	9504865.00 m N	9504722.00 m N	9504661.00 m S	9504604.00 m N	9504570.00 m N	9504530.00 m N	9504830.11 m N

*Ana Cristina Lopes de Silva*  
Secretaria de Educação  
GAPRE Nº 005



*Felipe Martins Cavalcante*  
Felipe Martins Cavalcante  
Engenheiro Civil - SEPLAN/PMB  
CREA/CE 347.321





PREFEITURA DE  
**BEBERIBE**  
BEBERIBE, CIDADE FELIZ



SECRETARIA MUNICIPAL DE EDUCAÇÃO  
**DIVISÃO DO TRANSPORTE ESCOLAR**


**ROTA - 021 / ENSINO FUNDAMENTAL**

ITINERÁRIO	
Assentamento Santa Luzia / Massaranduba / Serra do Felix / Fazenda Monarca / Ponte	

PERCURSO			
IDA		VOLTA	
TRECHO PAVIMENTADO	TRECHO CARROÇALVEL	TRECHO PAVIMENTADO	TRECHO CARROÇALVEL
15,5 km	12,6 km	15,5 km	12,6 km

PERCURSO DIÁRIO:	124,4 km	TURNO:	Manhã/Tarde
------------------	----------	--------	-------------

COORDENADAS		ROTA	
		INICIO	FINAL
UTM	LATITUDE	9498949.00 m N	9501278.04 m N
	LONGITUDE	595178.00 m E	590793.98 m E
GEODÉSICA	LATITUDE	-4.532561°	-4.511539°
	LONGITUDE	-38.142026°	-38.181566°



Paradas para embarque e desembarque de alunos - coordenadas em UTM							
P1	P2	P3	P4	P5	P6	P7	P8
9498949.00 m N 595178.00 m E	9499098.00 m N 594857.00 m E	9499181.00 m N 594675.00 m E	9499811.62 m N 592024.66 m E	9499257.00 m N 589585.00 m E	9499631.00 m N 589570.00 m E	9499805.00 m N 589653.00 m E	9500056.15 m N 589854.56 m E
P9	P10	P11	P12	P13	P14	P15	P16
9500192.00 m N 590008.00 m E	9500800.00 m N 590541.00 m E	9501067.00 m N 590649.00 m E	9501278.00 m N 590794.00 m E	9502066.00 m N 590885.00 m E	9502066.00 m N 590885.00 m E	9502374.00 m N 590954.00 m E	9502590.00 m S 591018.00 m E
P17	P18	P19	P20	P21			
9502891.00 m N 591025.00 m E	9503189.00 m N 590988.00 m E	9503955.00 m N 591212.00 m E	9507932.98 m N 592422.81 m E	9501278.04 m N 590793.98 m E			

*Handwritten signature*

Ana Cristina Lopes da Silva  
Secretária de Educação  
GAPRE N° 005



Felipe Martins Cavalcante  
Engenheiro Civil -SEPLAN/PMB  
CREA/CE 347.321





PREFEITURA DE  
**BEBERIBE**  
BEBERIBE. CIDADE FELIZ



SECRETARIA MUNICIPAL DE EDUCAÇÃO  
**DIVISÃO DO TRANSPORTE ESCOLAR**

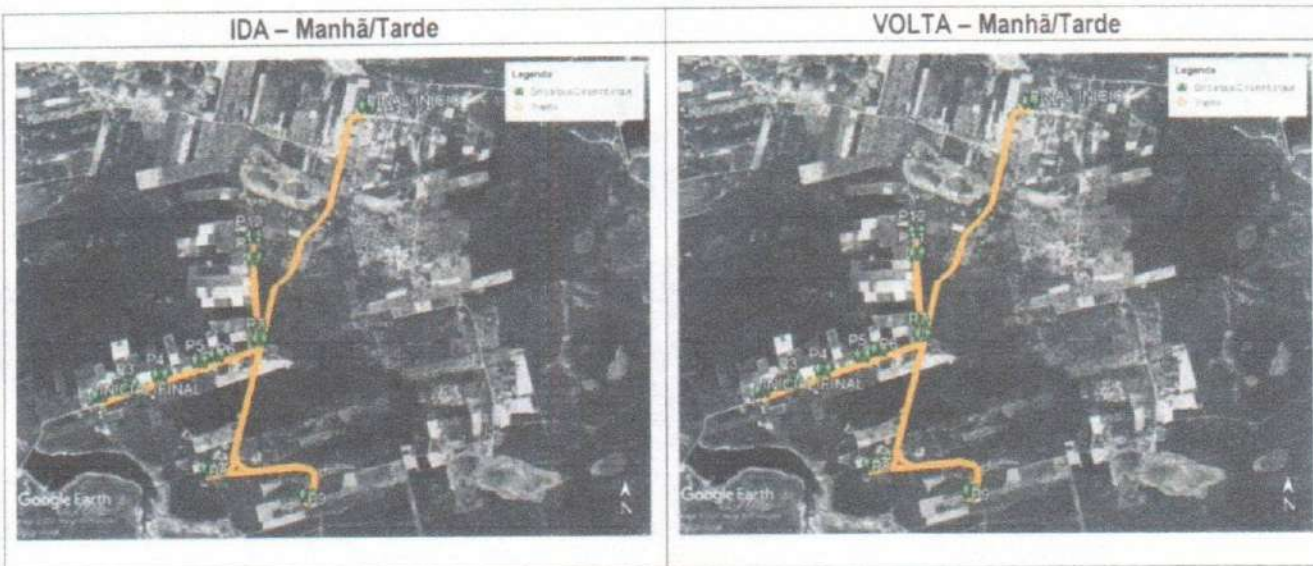
**ROTA - 022 / ENSINO FUNDAMENTAL**

ITINERÁRIO	
Assentamento de Santa Maria / Nova Morada / Lagoa Queimada	

PERCURSO			
IDA		VOLTA	
TRECHO PAVIMENTADO	TRECHO CARROÇALVEL	TRECHO PAVIMENTADO	TRECHO CARROÇALVEL
0,0 km	11,6 km	0,0 km	11,6 km

PERCURSO DIÁRIO:	46,4 km	TURNO:	Manhã/Tarde
------------------	---------	--------	-------------

COORDENADAS		ROTA	
		INICIO	FINAL
UTM	LATITUDE	9502104.00 m N	9504830.00 m N
	LONGITUDE	577956.00 m E	580545.00 m E
GEODÉSICA	LATITUDE	-4.504189°	-4.479506°
	LONGITUDE	-38.297291°	-38.273979°



Paradas para embarque e desembarque de alunos - coordenadas em UTM							
P1	P2	P3	P4	P5	P6	P7	P8
9502104.00 m N	9502173.00 m N	9502208.00 m N	9502297.00 m N	9502428.00 m N	9502482.00 m N	9502625.00 m N	9501395.00 m N
577956.00 m E	578144.00 m E	578250.00 m E	578544.00 m E	578922.00 m E	579084.00 m E	579503.00 m E	579007.00 m E
P9	P10	P11	P12	P13			
9501127.00 m N	9502761.00 m N	9503386.00 m N	9503595.00 m N	9504830.00 m N			
579964.00 m E	579488.00 m E	579449.00 m E	579448.00 m E	580545.00 m E			

*Ana Cristina*  
Ana Cristina Lopes da Silva  
Secretaria de Educação  
GAPRE Nº 005



*Felipe Martins Cavalcante*  
Felipe Martins Cavalcante  
Engenheiro Civil - SEPLAN/PMB  
CREA/CE 347.321

*APB*





PREFEITURA DE  
**BEBERIBE**  
BEBERIBE. CIDADE FELIZ



SECRETARIA MUNICIPAL DE EDUCAÇÃO  
**DIVISÃO DO TRANSPORTE ESCOLAR**

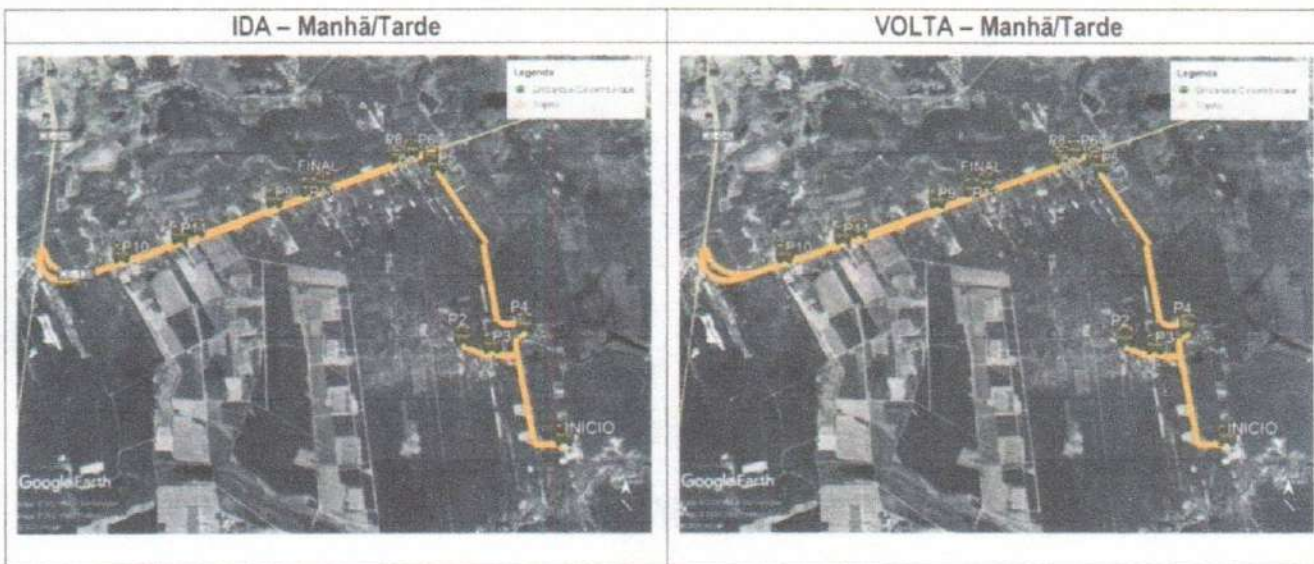
**ROTA - 023 / ENSINO FUNDAMENTAL**

ITINERÁRIO	
Córrego da Isabel / Córrego do Pântano / Choro / Tijuca / Choro	

PERCURSO			
IDA		VOLTA	
TRECHO PAVIMENTADO	TRECHO CARROÇALVEL	TRECHO PAVIMENTADO	TRECHO CARROÇALVEL
11,0 km	7,0 km	15,5 km	7,0 km

PERCURSO DIÁRIO:	81,0 km	TURNO:	Manhã/Tarde
------------------	---------	--------	-------------

COORDENADAS		ROTA	
		INICIO	FINAL
UTM	LATITUDE	9532005.00 m N	9535722.67 m N
	LONGITUDE	593094.00 m E	589868.18 m E
GEODÉSICA	LATITUDE	-4.233565°	-4.199972°
	LONGITUDE	-38.161144°	-38.190246°



Paradas para embarque e desembarque de alunos - coordenadas em UTM							
P1	P2	P3	P4	P5	P6	P7	P8
9532005.00 m N 593094.00 m E	9533352.00 m N 591820.00 m E	9533249.00 m N 592214.00 m E	9533535.00 m N 592700.00 m E	9536005.59 m N 591602.72 m E	9536161.00 m N 591511.00 m E	9536269.00 m N 591214.00 m E	9536168.46 m N 591016.23 m E
P9	P10	P11	P12	P13	P14		
9535442.80 m N 589148.79 m E	9534583.00 m N 586959.00 m E	9534876.00 m N 587780.00 m E	9534980.00 m N 588018.00 m E	9535628.00 m N 589657.00 m E	9535722.67 m N 589868.18 m E		

*Felipe Martins Cavalcante*  
Felipe Martins Cavalcante  
Engenheiro Civil - SEPLAN PMB  
CREA/CE 347.321

*Ana Cristina Lopes da Silva*  
Ana Cristina Lopes da Silva  
Secretária de Educação  
GAPRE N° 005







PREFEITURA DE  
**BEBERIBE**  
BEBERIBE. CIDADE FELIZ



SECRETARIA MUNICIPAL DE EDUCAÇÃO  
**DIVISÃO DO TRANSPORTE ESCOLAR**

**ROTA - 024 / ENSINO FUNDAMENTAL**

ITINERÁRIO	
Ema / Pimenteira / Projeto / Forquilha	

PERCURSO			
IDA		VOLTA	
TRECHO PAVIMENTADO	TRECHO CARROÇALVEL	TRECHO PAVIMENTADO	TRECHO CARROÇALVEL
5,9 km	21,3 km	5,9 km	21,3 km

PERCURSO DIÁRIO:	108,8 km	TURNO:	Manhã/Tarde
------------------	----------	--------	-------------

COORDENADAS		ROTA	
		INICIO	FINAL
UTM	LATITUDE	9505100.00 m N	9493136.03 m N
	LONGITUDE	611274.00 m E	608313.59 m E
GEODÉSICA	LATITUDE	-4.476736°	-4.584992°
	LONGITUDE	-37.997020°	-38.023556°



Paradas para embarque e desembarque de alunos - coordenadas em UTM							
P1	P2	P3	P4	P5	P6	P7	P8
9505100.00 m N	9496059.00 m N	9496017.00 m N	9495951.00 m N	9495950.00 m N	9493040.00 m N	9493016.00 m N	9493038.00 m N
611274.00 m E	604225.00 m E	604106.00 m E	603523.00 m E	602609.00 m E	604240.00 m E	603544.00 m E	604298.00 m E
P9	P10	P11					
9493072.00 m N	9493107.00 m N	9493136.03 m N					
605400.00 m E	606504.00 m E	608313.60 m E					

*Ana Cristina*  
Ana Cristina Lopes da Silva  
Secretaria de Educação  
GAPRE Nº 005

*Felipe Martins Cavalcante*  
Felipe Martins Cavalcante  
Engenheiro Civil - SEPLAN/PMB  
CREA/CE 347.321



*Capo*





PREFEITURA DE  
**BEBERIBE**  
BEBERIBE, CIDADE FELIZ



SECRETARIA MUNICIPAL DE EDUCAÇÃO  
**DIVISÃO DO TRANSPORTE ESCOLAR**


**ROTA - 025 / ENSINO FUNDAMENTAL**

ITINERÁRIO	
Tanques / Umburanas / Encruzilhada / Aroeira / Forquilha	

PERCURSO			
IDA		VOLTA	
TRECHO PAVIMENTADO	TRECHO CARROÇALVEL	TRECHO PAVIMENTADO	TRECHO CARROÇALVEL
4,6 km	16,4 km	4,6 km	16,4 km

PERCURSO DIÁRIO:	84,0 km	TURNO:	Manhã/Tarde
------------------	---------	--------	-------------

COORDENADAS		ROTA	
		INICIO	FINAL
UTM	LATITUDE	9507455.00 m N	9493137.00 m N
	LONGITUDE	613684.00 m E	608321.00 m E
GEODÉSICA	LATITUDE	-4.455405°	4.584983°
	LONGITUDE	-37.975329°	-38.023489°



Paradas para embarque e desembarque de alunos - coordenadas em UTM							
P1	P2	P3	P4	P5	P6	P7	P8
9507455.00 m N	9498478.00 m N	9496358.00 m N	9496113.00 m N	9495364.00 m N	9494854.00 m N	9494618.00 m N	9494471.00 m N
613684.00 m E	612999.00 m E	612144.00 m E	612029.00 m E	612390.00 m E	612356.00 m E	612402.00 m E	612451.00 m E
P2							
9493137.00 m N							
608321.00 m E							

*Felipe Martins Cavalcante*  
Felipe Martins Cavalcante  
Engenheiro Civil - SEPLAN/PMB  
CREA/CE 347.321

*Ana Cristina*  
Ana Cristina Lopes da Silva  
Secretária de Educação  
GAPRE N° 005







PREFEITURA DE  
**BEBERIBE**  
BEBERIBE, CIDADE FELIZ



SECRETARIA MUNICIPAL DE EDUCAÇÃO  
**DIVISÃO DO TRANSPORTE ESCOLAR**

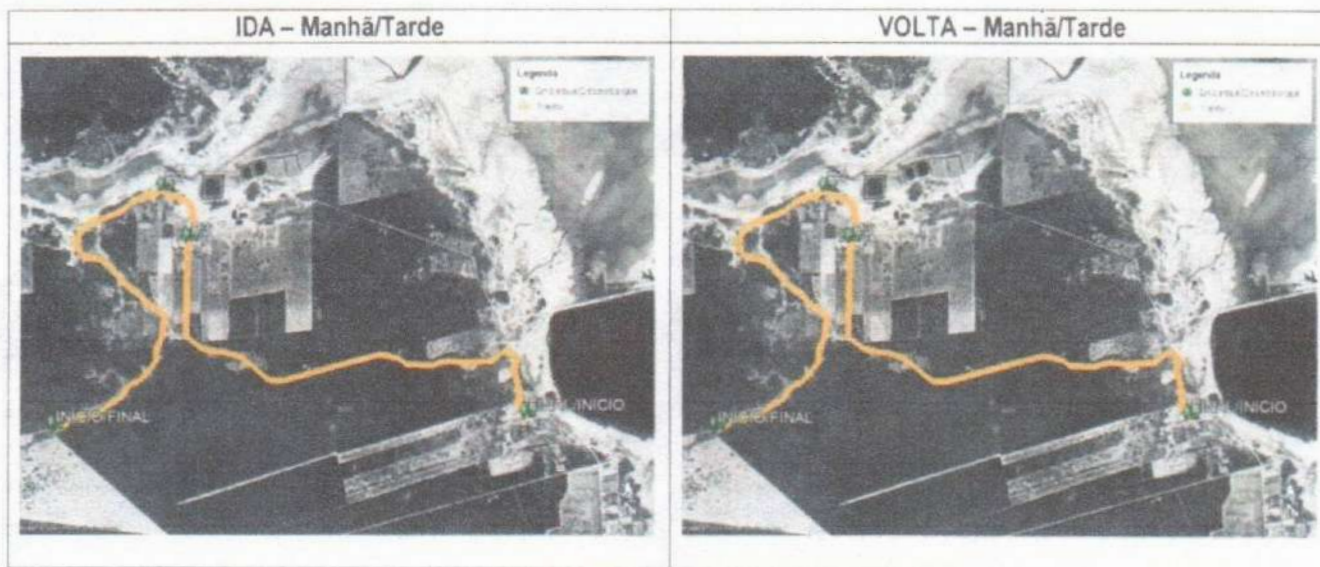
**ROTA - 026 / ENSINO FUNDAMENTAL**

ITINERÁRIO	
Ema / Tanques	

PERCURSO			
IDA		VOLTA	
TRECHO PAVIMENTADO	TRECHO CARROÇALVEL	TRECHO PAVIMENTADO	TRECHO CARROÇALVEL
0,0 km	6,2 km	0,0 km	6,2 km

PERCURSO DIÁRIO:	24,8 km	TURNO:	Manhã/Tarde
------------------	---------	--------	-------------

COORDENADAS		ROTA	
		INICIO	FINAL
UTM	LATITUDE	9507556.00 m N	9507455.00 m N
	LONGITUDE	610718.00 m E	613684.00 m E
GEODÉSICA	LATITUDE	-4.454528°	-4.455405°
	LONGITUDE	-38.002061°	-37.975329°



Paradas para embarque e desembarque de alunos - coordenadas em UTM				
Inicial	P2	P3	FINAL	
9507556.00 m N	9508999.00 m N	9508680.00 m N	9507455.00 m N	
610718.00 m E	611491.00 m E	611634.00 m E	613684.00 m E	

*Ana Cristina Lopes da Silva*  
Secretaria de Educação  
GAPRE Nº 005

*Felipe Martins Cavalcante*  
Felipe Martins Cavalcante  
Engenheiro Civil - SEPLAN PMB  
CREACE 347.321



*ASB*





PREFEITURA DE  
**BEBERIBE**  
BEBERIBE, CIDADE FELIZ



SECRETARIA MUNICIPAL DE EDUCAÇÃO  
**DIVISÃO DO TRANSPORTE ESCOLAR**


**ROTA - 027 / ENSINO FUNDAMENTAL**

ITINERÁRIO	
Sítio Cruz / Estrada Grossos dos Paulino ao Alto Alegre do Davi	

PERCURSO			
IDA		VOLTA	
TRECHO PAVIMENTADO	TRECHO CARROÇALVEL	TRECHO PAVIMENTADO	TRECHO CARROÇALVEL
0,0 km	8,6 km	0,0 km	8,6 km

PERCURSO DIÁRIO:	34,4 km	TURNO:	Manhã/Tarde
------------------	---------	--------	-------------

COORDENADAS		ROTA	
		INICIO	FINAL
UTM	LATITUDE	9512603.00 m N	9507422.00 m N
	LONGITUDE	580371.00 m E	576258.00 m E
GEODÉSICA	LATITUDE	-4.409193°	-4.456096°
	LONGITUDE	-38.275616°	-38.312641°



Paradas para embarque e desembarque de alunos - coordenadas em UTM						
P1	P2	P3	P4	P5	P6	P7
9512603.00 m N 580371.00 m E	9512357.00 m N 580215.00 m E	9511960.00 m N 579944.00 m E	9509947.00 m N 578691.00 m E	9508703.00 m N 578673.00 m E	9507475.00 m N 577161.00 m E	9507422.00 m N 576258.00 m E

*Felipe Martins Cavalcante*  
Felipe Martins Cavalcante  
Engenheiro Civil - SEPLAN/PMB  
CREA/CE 347.321

*Ana Cristina*  
Ana Cristina Lopes da Silva  
Secretaria de Educação  
GAPRE Nº 005







PREFEITURA DE  
**BEBERIBE**  
BEBERIBE, CIDADE FELIZ



SECRETARIA MUNICIPAL DE EDUCAÇÃO  
**DIVISÃO DO TRANSPORTE ESCOLAR**


**ROTA – 28 / ENSINO FUNDAMENTAL**

ITINERÁRIO	
Vazea Redonda / Carnauba Torta / Piranji / Pameira	

PERCURSO			
IDA		VOLTA	
TRECHO PAVIMENTADO	TRECHO CARROÇALVEL	TRECHO PAVIMENTADO	TRECHO CARROÇALVEL
0,0 km	9,6 km	0,0 km	9,6 km

PERCURSO DIÁRIO:	38,4 km	TURNO:	Manhã/Tarde
------------------	---------	--------	-------------

COORDENADAS		ROTA	
		INICIO	FINAL
UTM	LATITUDE	9516842.00 m N	9518089.00 m N
	LONGITUDE	605779.00 m E	607751.00 m E
GEODÉSICA	LATITUDE	-4.370590°	-4.359288°
	LONGITUDE	-38.046681°	-38.028925°



Paradas para embarque e desembarque de alunos – coordenadas em UTM							
P1	P2	P3	P4	P5	P6	P7	P8
9516842.00 m N 605779.00 m E	9516874.00 m N 605928.00 m E	9516892.00 m N 606179.00 m E	9517145.00 m N 606821.00 m E	9517087.00 m N 607045.00 m E	9516789.00 m N 607383.00 m E	9516739.00 m N 607483.00 m E	9516660.00 m N 607585.00 m E
P9	P10	P11	P12	P13	P14	P15	P16
9516272.00 m N 607364.00 m E	9516669.00 m N 609591.00 m E	9516513.00 m N 609177.00 m E	9516484.00 m N 608975.00 m E	9516601.00 m N 608773.00 m E	9516507.00 m N 608569.00 m E	9516280.00 m N 608137.00 m E	9516338.00 m N 608040.00 m E
P17	P18						
9516390.00 m N 607703.00 m E	9518089.00 m N 607751.00 m E						

*Ana Cristina Lamas da Silva*  
Secretaria de Educação  
GAPRE Nº 005



*Felipe Martins Cavalcante*  
Felipe Martins Cavalcante  
Engenheiro Civil - SEPLAN PMB  
CREA/CE 347.321

*CA*





PREFEITURA DE  
**BEBERIBE**  
BEBERIBE, CIDADE FELIZ



SECRETARIA MUNICIPAL DE EDUCAÇÃO  
**DIVISÃO DO TRANSPORTE ESCOLAR**


**ROTA - 029 / ENSINO FUNDAMENTAL**

ITINERÁRIO	
Assentamento Nova Esperança / Assentamento Murici / Baxio de Santa Luzia / Jatoba / Andreza	

PERCURSO			
IDA		VOLTA	
TRECHO PAVIMENTADO	TRECHO CARROÇALVEL	TRECHO PAVIMENTADO	TRECHO CARROÇALVEL
0,0 km	23,0 km	0,0 km	23,0 km

PERCURSO DIÁRIO:	92,0 km	TURNO:	Manhã/Tarde
------------------	---------	--------	-------------

COORDENADAS		ROTA	
		INICIO	FINAL
UTM	LATITUDE	9512135.00 m N	9519712.00 m N
	LONGITUDE	585383.00 m E	592763.00 m E
GEODÉSICA	LATITUDE	-4.413381°	-4.344769°
	LONGITUDE	-38.230441°	-38.164005°



Paradas para embarque e desembarque de alunos - coordenadas em UTM							
P1	P2	P3	P4	P5	P6	P7	P8
9512135.00 m N	9512707.00 m N	9513107.00 m N	9513342.00 m N	9513374.00 m N	9514233.00 m N	9518919.00 m N	9519712.00 m N
585383.00 m E	585359.00 m E	587185.00 m E	587474.00 m E	587848.00 m E	588333.00 m E	588798.00 m E	592763.00 m E

*Felipe Martins Cavalcante*  
Felipe Martins Cavalcante  
Engenheiro Civil -SEPLAN/PMB  
CREA/CE 347.321

*AF*

*Ana Cristina*  
Ana Cristina Lopes da Silva  
Secretaria de Educação  
GAPRE N° 005







PREFEITURA DE  
**BEBERIBE**  
BEBERIBE, CIDADE FELIZ



SECRETARIA MUNICIPAL DE EDUCAÇÃO  
**DIVISÃO DO TRANSPORTE ESCOLAR**

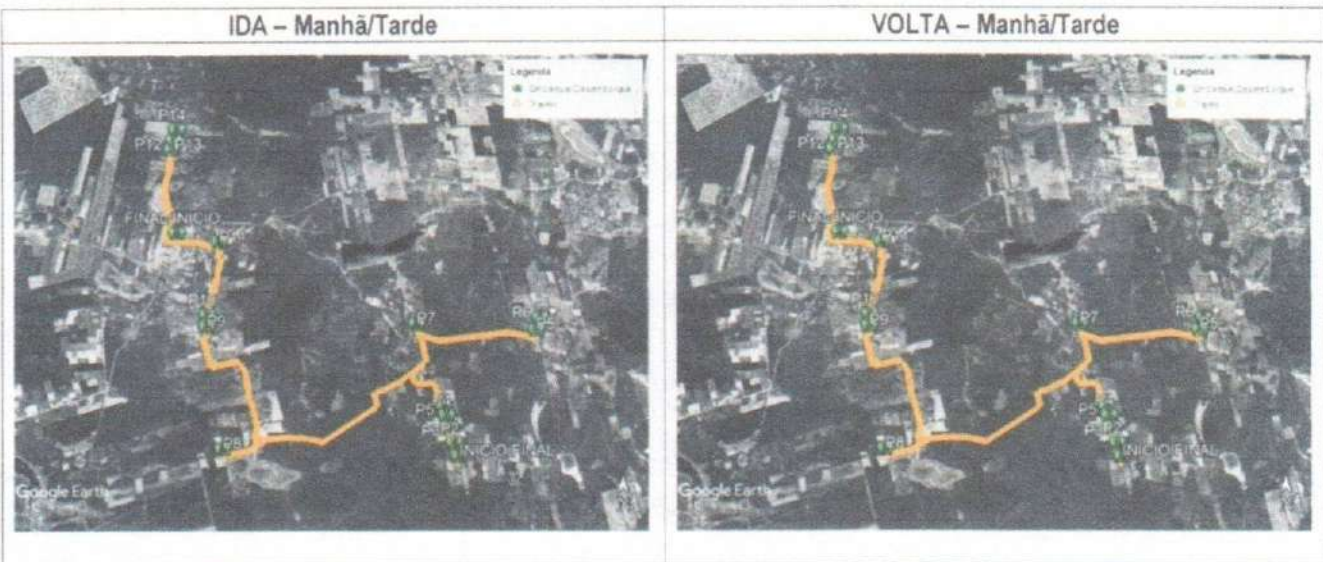
**ROTA - 030 / ENSINO FUNDAMENTAL**

ITINERÁRIO	
Barro Preto / Suçuarana / Fazenda Nova Luz / Lagoa Queimada / Assentamento 11 de Novembro / Lagoa Queimada	

PERCURSO			
IDA		VOLTA	
TRECHO PAVIMENTADO	TRECHO CARROÇALVEL	TRECHO PAVIMENTADO	TRECHO CARROÇALVEL
0,0 km	18,8 km	0,0 km	18,8 km

PERCURSO DIÁRIO:	75,2 km	TURNO:	Manhã/Tarde
------------------	---------	--------	-------------

COORDENADAS		ROTA	
		INICIO	FINAL
UTM	LATITUDE	9501528.00 m N	9504828.00 m N
	LONGITUDE	584936.00 m E	580545.00 m E
GEODÉSICA	LATITUDE	-4.509335°	-4.467951°
	LONGITUDE	-38.235929°	-38.272197°



Paradas para embarque e desembarque de alunos - coordenadas em UTM							
P1	P2	P3	P4	P5	P6	P7	P8
9501498.00 m N	9501689.00 m N	9501930.00 m N	9502109.00 m N	9503370.00 m N	9503539.00 m N	9503457.00 m N	9501608.00 m N
584763.00 m E	584691.00 m E	584628.00 m E	584628.00 m E	585937.00 m E	586000.00 m E	584149.00 m E	581239.00 m E
P9	P10	P11	P12	P13	P14	P15	
9503424.00 m N	9503596.00 m N	9504688.00 m N	9506081.00 m N	9506217.00 m N	9506378.00 m N	9504828.00 m N	
581000.00 m E	581000.00 m E	581180.00 m E	80462.00 m E	580497.00 m E	580535.00 m E	580545.00 m E	

*Ana Cristina Lopes da Silva*  
Secretaria de Educação  
GAPRE N° 005



*Felipe Martins Cavalcante*  
Felipe Martins Cavalcante  
Engenheiro Civil - SEPLAN PMB  
CREA/CE 347.321





PREFEITURA DE  
**BEBERIBE**  
BEBERIBE, CIDADE FELIZ



SECRETARIA MUNICIPAL DE EDUCAÇÃO  
**DIVISÃO DO TRANSPORTE ESCOLAR**


**ROTA – 031 / ENSINO FUNDAMENTAL**

ITINERÁRIO	
Palestina / Lagoa do Mel / Buenos Aires / Vila dos Claudinos / Suçarana / Surubim	

PERCURSO			
IDA		VOLTA	
TRECHO PAVIMENTADO	TRECHO CARROÇALVEL	TRECHO PAVIMENTADO	TRECHO CARROÇALVEL
0,0 km	15,0 km	0,0 km	15,0 km

PERCURSO DIÁRIO:	60,0 km	TURNO:	Manhã/Tarde
------------------	---------	--------	-------------

COORDENADAS		ROTA	
		INICIO	FINAL
UTM	LATITUDE	9496584.00 m N	9505681.00 m N
	LONGITUDE	585481.00 m E	586960.00 m E
GEODÉSICA	LATITUDE	-4.554053°	-4.471748°
	LONGITUDE	-38.229410°	-38.216167°



Paradas para embarque e desembarque de alunos – coordenadas em UTM							
P1	P2	P3	P4	P5	P6	P7	P8
9496584.00 m N	9497748.00 m N	9501575.00 m N	9501357.00 m N	9501453.00 m N	9502925.00 m N	9502804.00 m N	9502978.00 m N
585481.00 m E	585033.00 m E	585428.00 m E	585690.00 m E	585991.00 m E	586366.00 m E	586484.00 m E	586834.00 m E
P9	P10	P11	P12	P13	P14	P15	
9503364.00 m N	9503576.00 m N	9503680.00 m N	9503558.00 m N	9503518.00 m N	9505357.00 m N	9505681.00 m N	
585939.00 m E	586056.00 m E	586269.00 m E	586427.00 m E	586492.00 m E	586877.00 m E	586960.00 m E	

*[Handwritten signature]*

Ana Cristina Lopes da Silva  
Secretaria de Educação  
GAPRE N° 005



Felipe Martins Cavalcante  
Felipe Martins Cavalcante  
Engenheiro Civil - SEPLAN/PMB  
CREA/CE 347.321





PREFEITURA DE  
**BEBERIBE**  
BEBERIBE, CIDADE FELIZ



SECRETARIA MUNICIPAL DE EDUCAÇÃO  
**DIVISÃO DO TRANSPORTE ESCOLAR**


**ROTA - 032 / ENSINO FUNDAMENTAL**

ITINERÁRIO	
Córrego do Sal / Volta do Soco / Campestre da Penha / Prainha do anto Verde / Caucaia / Prainha do Canto Verde / Campestre da Penha / Córrego do Sal / Sítio Correio	

PERCURSO			
IDA		VOLTA	
TRECHO PAVIMENTDO	TRECHO CARROÇALVEL	TRECHO PAVIMENTADO	TRECHO CARROÇALVEL
5,0 km	16,5 km	5,0 km	16,5 km

PERCURSO DIÁRIO:	86,0 km	TURNO:	Manhã/Tarde
------------------	---------	--------	-------------

COORDENADAS		ROTA	
		INICIO	FINAL
UTM	LATITUDE	9519393.00 m N	9518991.00 m N
	LONGITUDE	617020.00 m E	620181.00 m E
GEODÉSICA	LATITUDE	-4.347380°	-4.350976°
	LONGITUDE	-37.945416°	-37.916927°



Paradas para embarque e desembarque de alunos – coordenadas em UTM							
P1	P2	P3	P4	P5	P6	P7	P8
9519393.00 m N	9519447.00 m N	9519762.00 m N	9519755.00 m N	9519898.00 m N	9519897.00 m N	9520333.00 m N	9520295.00 m N
617020.00 m E	616771.00 m E	617010.00 m E	617646.00 m E	617767.00 m E	617885.00 m E	617732.00 m E	617576.00 m E
P9	P10	P11	P12	P13	P14	P15	P16
9520205.00 m N	9520329.00 m N	9520342.00 m N	9520395.00 m N	9520393.00 m N	9520680.00 m N	9520877.00 m N	9521447.00 m N
616966.00 m E	618024.00 m E	618189.00 m E	618392.00 m E	618548.00 m E	617827.00 m E	617809.00 m E	617812.00 m E
P17	P18	P19	P20	P21	P22	P23	P24
9522190.00 m N	9522802.00 m N	9522737.00 m N	9522681.00 m N	9522638.00 m N	9522181.00 m N	9522190.00 m N	9520329.00 m N
618502.00 m E	618024.00 m E	618170.00 m E	618340.00 m E	618471.00 m E	618737.00 m E	618502.00 m E	618024.00 m E
P25	P26	P27	P28	P29			
9520395.00 m N	9520321.00 m N	9520273.00 m N	9520205.00 m N	9518991.00 m N			
618392.00 m E	618729.00 m E	617381.00 m E	616966.00 m E	620181.00 m E			

Ana Cristina Lopes da Silva  
Secretaria de Educação  
GAPRE Nº 005

PROCURADORIA GERAL DO MUNICÍPIO  
POM  
Felipe Martins Cavalcante  
Engenheiro Civil -SEPLAN/PMB  
CREA/CE 347.321





**PREFEITURA DE  
BEBERIBE**  
BEBERIBE. CIDADE FELIZ



**SECRETARIA MUNICIPAL DE EDUCAÇÃO  
DIVISÃO DO TRANSPORTE ESCOLAR**


**ROTA – 033 / ENSINO FUNDAMENTAL**

ITINERÁRIO	
Cutia / Ponta D'água I / Ponta D'água II / Lagoinha / Beberibe	

PERCURSO			
IDA		VOLTA	
TRECHO PAVIMENTADO	TRECHO CARROÇALVEL	TRECHO PAVIMENTADO	TRECHO CARROÇALVEL
11,6 km	6,0 km	10,0 km	6,0 km

PERCURSO DIÁRIO:	67,2 km	TURNO:	Manhã e Tarde
------------------	---------	--------	---------------

COORDENADAS		ROTA	
		INICIO	FINAL
UTM	LATITUDE	9532252.00 m N	9532252.00 m N
	LONGITUDE	595326.00 m E	595326.00 m E
GEODÉSICA	LATITUDE	-4.231309°	-4.231309°
	LONGITUDE	-38.141036°	-38.141036°



Paradas para embarque e desembarque de alunos – coordenadas em UTM							
<b>P1</b>	<b>P2</b>	<b>P3</b>	<b>P4</b>	<b>P5</b>	<b>P6</b>	<b>P7</b>	<b>P8</b>
9532252.00 m N 595326.00 m E	9532579.00 m N 595369.00 m E	9532991.00 m N 595388.00 m E	9533113.00 m N 595396.00 m E	9533002.00 m N 595722.00 m E	9533059.00 m N 595951.00 m E	9533098.00 m N 596246.00 m E	9533208.00 m N 596471.00 m E
<b>P9</b>	<b>P10</b>	<b>P11</b>	<b>P12</b>	<b>P13</b>	<b>P14</b>	<b>P15</b>	<b>P16</b>
9533382.00 m N 596571.00 m E	9533543.00 m N 596679.00 m E	9533962.00 m N 597361.00 m E	9532842.00 m N 598531.00 m E	9535867.00 m N 596887.00 m E	9536151.00 m N 596698.00 m E	9536766.00 m N 596279.00 m E	9536590.00 m N 595700.00 m E
<b>P17</b>	<b>P18</b>	<b>P19</b>					
9536824.00 m N 595878.00 m E	9537518.00 m N 595764.00 m E	9532252.00 m N 595326.00 m E					

*Handwritten signature*

*Handwritten signature*  
Ana Cristina Lopes da Silva  
Secretaria de Educação  
GAPRE N° 005



*Handwritten signature*  
Felipe Martins Cavalcante  
Felipe Martins Cavalcante  
Engenheiro Civil -SEPLAN/PMB  
CREA/CE 347.321





PREFEITURA DE  
**BEBERIBE**  
BEBERIBE - CIDADE FELIZ



SECRETARIA MUNICIPAL DE EDUCAÇÃO  
**DIVISÃO DO TRANSPORTE ESCOLAR**

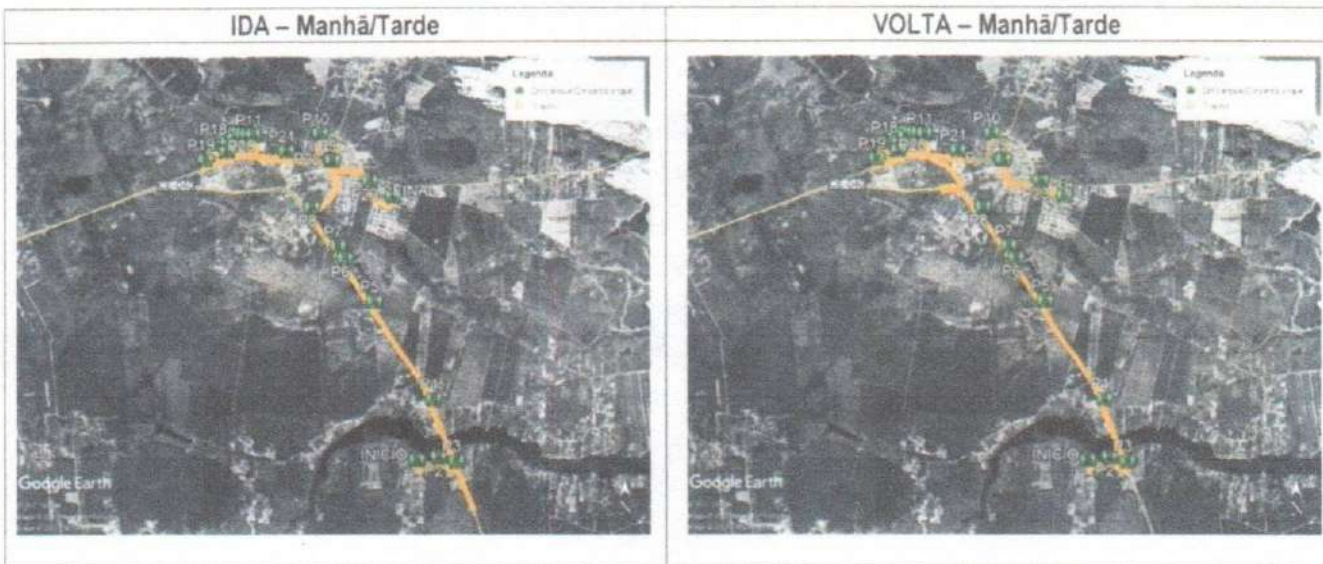
**ROTA - 034 / ENSINO FUNDAMENTAL**

ITINERÁRIO	
Ponta D'água II / Beberibe Centro / Loteamento Planalto do Beberibe / Beberibe Centro / Loteamento Planalto Beberibe	

PERCURSO			
IDA		VOLTA	
TRECHO PAVIMENTADO	TRECHO CARROÇALVEL	TRECHO PAVIMENTADO	TRECHO CARROÇALVEL
13,5 km	1,0 km	11,9 km	1,0 km

PERCURSO DIÁRIO:	54,8 km	TURNO:	Manhã e Tarde
------------------	---------	--------	---------------

COORDENADAS		ROTA	
		INICIO	FINAL
UTM	LATITUDE	9532873.00 m N	9536955.00 m N
	LONGITUDE	597905.00 m E	597554.00 m E
GEODÉSICA	LATITUDE	-4.225665°	-4.188744°
	LONGITUDE	-38.117805°	-38.121009°



Paradas para embarque e desembarque de alunos - coordenadas em UTM							
<b>P1</b>	<b>P2</b>	<b>P3</b>	<b>P4</b>	<b>P5</b>	<b>P6</b>	<b>P7</b>	<b>P8</b>
9532873.00 m N 597905.00 m E	9532921.00 m N 598241.00 m E	9532851.00 m N 598514.00 m E	9533803.00 m N 598170.00 m E	9535313.00 m N 597249.00 m E	9535983.00 m N 596795.00 m E	9536166.00 m N 596682.00 m E	9536785.00 m N 596278.00 m E
<b>P9</b>	<b>P10</b>	<b>P11</b>	<b>P12</b>	<b>P13</b>	<b>P14</b>	<b>P15</b>	<b>P16</b>
9537514.00 m N 596602.00 m E	9537935.00 m N 596411.00 m E	9537920.00 m N 595352.00 m E	9537935.00 m N 595262.00 m E	9537943.00 m N 595188.00 m E	9537949.00 m N 595124.00 m E	9537956.00 m N 595068.00 m E	9537976.00 m N 594923.00 m E
<b>P17</b>	<b>P18</b>	<b>P19</b>	<b>P20</b>	<b>P21</b>	<b>P22</b>	<b>P23</b>	<b>P24</b>
9537866.00 m N 594896.00 m E	9537780.00 m N 594797.00 m E	9537530.00 m N 594603.00 m E	9537664.00 m N 594945.00 m E	9537664.00 m N 595882.00 m E	9537528.00 m N 596572.00 m E	9537194.00 m N 597181.00 m E	9536955.00 m N 597554.00 m E

*Ana Cristina Lopes da Silva*  
Secretaria de Educação  
GAPRE Nº 005



*Felipe Martins Cavalcante*  
Felipe Martins Cavalcante  
Engenheiro Civil - SEPLAN PMB  
CREA/CE 347.321





PREFEITURA DE  
**BEBERIBE**  
BEBERIBE, CIDADE FELIZ



SECRETARIA MUNICIPAL DE EDUCAÇÃO  
**DIVISÃO DO TRANSPORTE ESCOLAR**

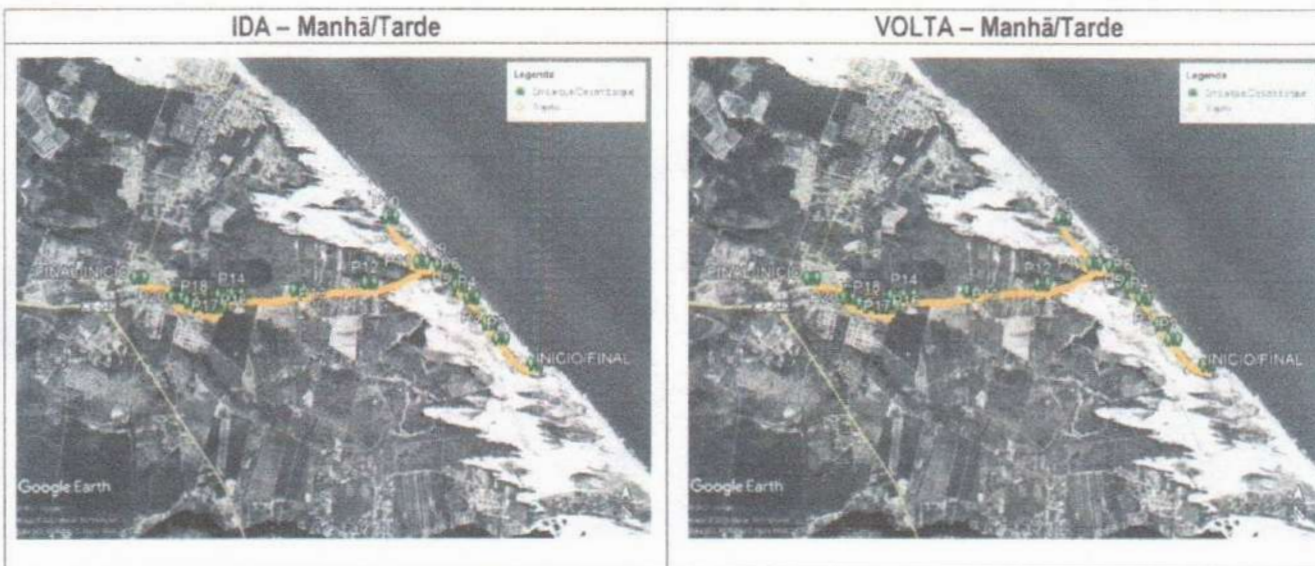
**ROTA – 035 / ENSINO FUNDAMENTAL**

ITINERÁRIO	
Diogo / Praia das Fontes / Coliseu / Onofre / Planalto Beberibe / Beberibe Centro	

PERCURSO			
IDA		VOLTA	
TRECHO PAVIMENTADO	TRECHO CARROÇALVEL	TRECHO PAVIMENTADO	TRECHO CARROÇALVEL
7,5 km	3,5 km	7,5 km	3,5 km

PERCURSO DIÁRIO:	44,0 km	TURNO:	Manhã e Tarde
------------------	---------	--------	---------------

COORDENADAS		ROTA	
		INICIO	FINAL
UTM	LATITUDE	9536065.00 m N	9537524.00 m N
	LONGITUDE	603470.00 m E	596554.00 m E
GEODÉSICA	LATITUDE	-4.196733°	-4.183607°
	LONGITUDE	-38.067699°	-38.130024°



Paradas para embarque e desembarque de alunos – coordenadas em UTM							
P1	P2	P3	P4	P5	P6	P7	P8
9536065.00 m N	9536504.00 m N	9536769.00 m N	9537206.00 m N	9537414.00 m N	9537522.00 m N	9537636.00 m N	9537733.00 m N
603470.00 m E	602854.00 m E	602662.00 m E	602343.00 m E	602148.00 m E	602055.00 m E	602062.00 m E	601966.00 m E
P9	P10	P11	P12	P13	P14	P15	P16
9537764.00 m N	9538572.00 m N	9537806.00 m N	9537453.00 m N	9537322.00 m N	9537246.00 m N	9537231.00 m N	9537039.00 m N
601828.00 m E	600936.00 m E	601480.00 m E	600561.00 m E	599332.00 m E	598235.00 m E	598000.00 m E	597945.00 m E
P17	P18	P19	P20	P21	P22	P23	P24
9537034.00 m N	9537077.00 m N	9537113.00 m N	9537192.00 m N	9537524.00 m N			
597769.00 m E	597596.00 m E	597458.00 m E	597180.00 m E	596554.00 m E			

*Handwritten initials/signature.*

*Ana Cristina Lopes da Silva*  
Secretária de Educação  
GAPRE N° 005



*Felipe Martins Cavalcante*  
Felipe Martins Cavalcante  
Engenheiro Civil -SEPLAN/PMB  
CREA/CE 347.321





PREFEITURA DE  
**BEBERIBE**  
BEBERIBE. CIDADE FELIZ



SECRETARIA MUNICIPAL DE EDUCAÇÃO  
**DIVISÃO DO TRANSPORTE ESCOLAR**

**ROTA – 036 / ENSINO FUNDAMENTAL**

ITINERÁRIO	
Tabuba do Morro Branco / Marina / Sitio Portas / Tracua / Morro Branco / Sitio Leite / Beberibe Centro / Planalto Beberibe	

PERCURSO			
IDA		VOLTA	
TRECHO PAVIMENTADO	TRECHO CARROÇALVEL	TRECHO PAVIMENTADO	TRECHO CARROÇALVEL
9,4 km	1,2 km	10,2 km	9,0 km

PERCURSO DIÁRIO:	59,6 km	TURNO:	Manhã e Tarde
------------------	---------	--------	---------------

COORDENADAS		ROTA	
		INICIO	FINAL
UTM	LATITUDE	9544866.00 m N	9536989.00 m S
	LONGITUDE	595482.00 m E	597552.00 m E
GEODÉSICA	LATITUDE	-4.117203°	-4.188436°
	LONGITUDE	-38.139754°	-38.121027°



Paradas para embarque e desembarque de alunos – coordenadas em UTM							
P1	P2	P3	P4	P5	P6	P7	P8
9544866.00 m N	9544465.00 m N	9544370.00 m N	9543980.00 m N	9543864.00 m N	9543794.00 m N	9543743.00 m N	9543437.00 m N
595482.00 m E	595718.00 m E	595783.00 m E	596022.00 m E	596096.00 m E	596136.00 m E	596070.00 m E	595678.00 m E
P9	P10	P11	P12	P13	P14	P15	P16
9543457.00 m N	9543653.00 m N	9543795.00 m N	9543604.00 m N	9543165.00 m N	9542977.00 m N	9542800.00 m N	9542576.00 m N
595556.00 m E	595213.00 m E	595073.00 m E	596252.00 m E	596550.00 m E	596684.00 m E	596819.00 m E	596989.00 m E
P17	P18	P19	P20	P21	P22	P23	P24
9541693.00 m N	9540998.00 m N	9539366.00 m N	9539296.00 m N	9539480.00 m N	9539582.00 m N	9540569.00 m N	9540691.00 m N
597446.00 m E	597919.00 m E	597320.00 m E	597465.00 m E	598288.00 m E	598733.00 m E	598474.00 m E	598231.00 m E
P25	P26	P27	P28	P29	P30	P31	P32
9540581.00 m N	9539428.00 m N	9539089.00 m N	9538546.00 m N	9537865.00 m N	9537536.00 m N	9537207.00 m N	9536989.00 m N
597892.00 m E	597335.00 m E	597177.00 m E	597328.00 m E	596957.00 m E	596564.00 m E	597178.00 m E	597552.00 m E

Ana Cristina Lopes da Silva  
Secretaria de Educação  
GAPRE Nº 005

Felipe Martins Cavalcante  
Felipe Martins Cavalcante  
Engenheiro Civil - SEPLAN/PMB  
CREA/CE 347.321

APF





PREFEITURA DE  
**BEBERIBE**  
BEBERIBE, CIDADE FELIZ



SECRETARIA MUNICIPAL DE EDUCAÇÃO  
**DIVISÃO DO TRANSPORTE ESCOLAR**

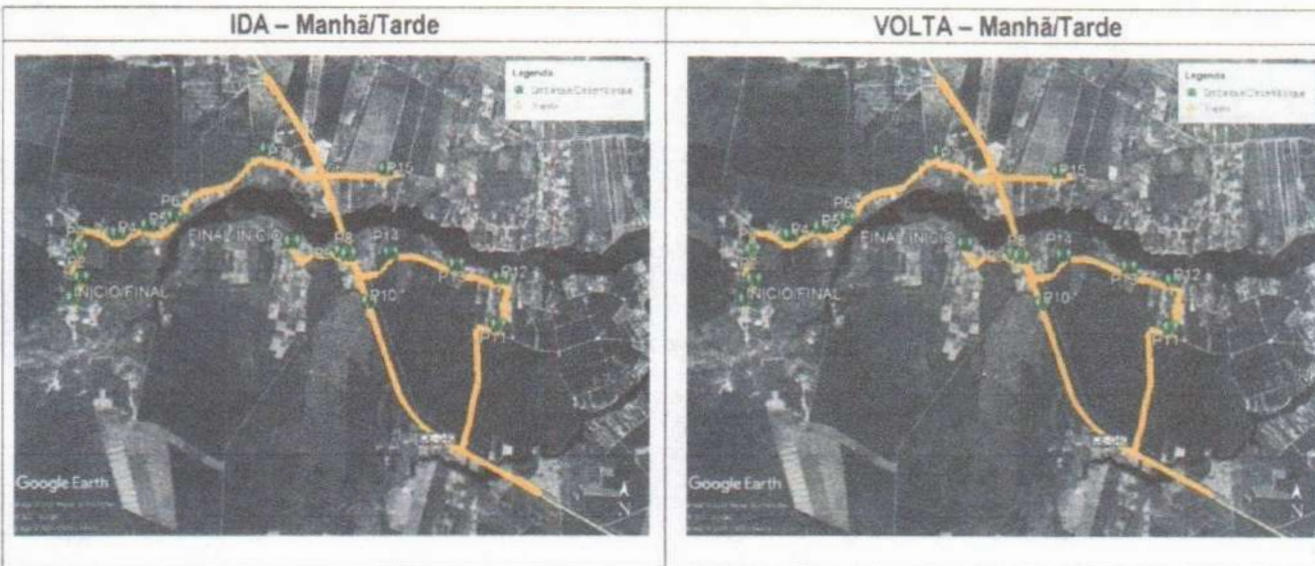
**ROTA - 037 / ENSINO FUNDAMENTAL**

ITINERÁRIO	
Cutia / Ponta D'água I / Cavalo Morto / Carrapicho / Ponta D'água II	

PERCURSO			
IDA		VOLTA	
TRECHO PAVIMENTADO	TRECHO CARROÇALVEL	TRECHO PAVIMENTADO	TRECHO CARROÇALVEL
9,0 km	12,5 km	7,0 km	12,5 km

PERCURSO DIÁRIO:	82,0 km	TURNO:	Manhã/Tarde
------------------	---------	--------	-------------

COORDENADAS		ROTA	
		INICIO	FINAL
UTM	LATITUDE	9532265.00 m N	9532967.00 m N
	LONGITUDE	595344.00 m E	597825.00 m E
GEODÉSICA	LATITUDE	-4.231191°	-4.224816°
	LONGITUDE	-38.140874°	-38.118527°



Paradas para embarque e desembarque de alunos - coordenadas em UTM							
P1	P2	P3	P4	P5	P6	P7	P8
9532265.00 m N	952496.00 m N	9532828.00 m N	9533003.00 m N	9533107.00 m N	9533214.00 m N	9534011.00 m N	9532846.00 m N
595344.00 m E	595422.00 m E	595394.00 m E	595829.00 m E	596174.00 m E	596468.00 m E	597514.00 m E	598473.00 m E
P8	P10	P11	P12	P13	P14	P15	P16
9532887.00 m N	9532323.00 m N	9532100.00 m N	9532629.00 m N	9532770.00 m N	9532879.00 m N	9533821.00 m N	9532967.00 m N
598398.00 m E	598728.00 m E	600204.00 m E	600223.00 m E	599716.00 m E	598962.00 m E	598885.00 m E	597825.00 m E

Ana Cristina Lopes de Silva  
Secretaria de Educação  
GAPRE N° 005



Felipe Martins Cavalcante  
Felipe Martins Cavalcante  
Engenheiro Civil - SEPLAN/PMB  
CREA/CE 347.321





PREFEITURA DE  
**BEBERIBE**  
BEBERIBE. CIDADE FELIZ



SECRETARIA MUNICIPAL DE EDUCAÇÃO  
**DIVISÃO DO TRANSPORTE ESCOLAR**


**ROTA - 038 / ENSINO FUNDAMENTAL**

ITINERÁRIO	
Video / Lagoa Nova	

PERCURSO			
IDA		VOLTA	
TRECHO PAVIMENTADO	TRECHO CARROÇALVEL	TRECHO PAVIMENTADO	TRECHO CARROÇALVEL
0,0 km	1,5 km	0,0 km	1,5 km

PERCURSO DIÁRIO:	6,0 km	TURNO:	Manhã/Tarde
------------------	--------	--------	-------------

COORDENADAS		ROTA	
		INICIO	FINAL
UTM	LATITUDE	9525841.00 m N	9524449.00 m N
	LONGITUDE	600302.00 m E	600194.00 m E
GEODÉSICA	LATITUDE	-4.289249°	-4.301842°
	LONGITUDE	-38.096134°	-38.097092°



Paradas para embarque e desembarque de alunos - coordenadas em UTM					
P1	P2	P3			
9525841.00 m N	9525726.00 m N	9524449.00 m N			
600302.00 m E	600432.00 m E	600194.00 m E			

*Felipe Martins Cavalcante*  
Felipe Martins Cavalcante  
Engenheiro Civil - SEPLAN PMB  
CREA/CE 347.321

*Ana Cristina Lopes da Silva*  
Ana Cristina Lopes da Silva  
Secretaria de Educação  
GAPRE N° 005







PREFEITURA DE  
**BEBERIBE**  
BEBERIBE, CIDADE FELIZ



SECRETARIA MUNICIPAL DE EDUCAÇÃO  
**DIVISÃO DO TRANSPORTE ESCOLAR**

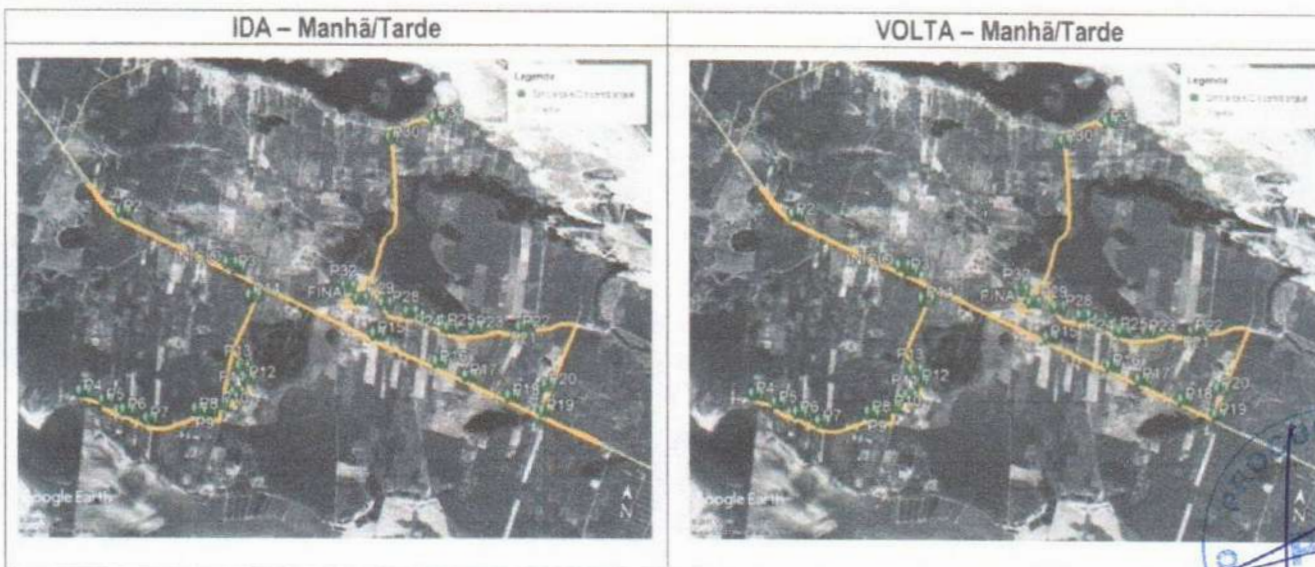
**ROTA - 039 / ENSINO FUNDAMENTAL**

ITINERÁRIO	
Sítio Nogueira / Goiabeiras / Lagoa das Porteiras / Moraes / Tanques dos Ribeiros / Sítio Correia / Paripueira	

PERCURSO			
IDA		VOLTA	
TRECHO PAVIMENTADO	TRECHO CARROÇALVEL	TRECHO PAVIMENTADO	TRECHO CARROÇALVEL
8,5 km	20,0 km	8,5 km	20,0 km

PERCURSO DIÁRIO:	114,0 km	TURNO:	Manhã/Tarde
------------------	----------	--------	-------------

COORDENADAS		ROTA	
		INICIO	FINAL
UTM	LATITUDE	9516894.00 m N	9516617.00 m N
	LONGITUDE	617732.00 m E	619430.00 m E
GEODÉSICA	LATITUDE	-4.369975°	-4.372459°
	LONGITUDE	-37.938968°	-37.923664°



Paradas para embarque e desembarque de alunos - coordenadas em UTM							
P1	P2	P3	P4	P5	P6	P7	P8
9516894.00 m N 617732.00 m E	9517386.00 m N 616321.00 m E	9516844.00 m N 617833.00 m E	9515091.00 m N 616047.00 m E	9515009.00 m N 616344.00 m	9514917.00 m N 616632.00 m E	9514837.00 m N 616929.00 m E	9515019.00 m N 617534.00 m E
P9	P10	P11	P12	P13	P14	P15	P16
9515021.00 m N 617664.00 m E	9515120.00 m N 617802.00 m E	9515279.00 m N 617989.00 m E	9515476.00 m N 618118.00 m E	9515610.00 m N 618022.00 m E	9516493.00 m N 618070.00 m E	9516206.00 m N 619687.00 m E	9515939.00 m N 620517.00 m E
P17	P18	P19	P20	P21	P22	P23	P24
9515808.00 m N 620908.00 m E	9515616.00 m N 621474.00 m E	9515471.00 m N 621927.00 m E	9515803.00 m N 621925.00 m E	9516515.00 m N 621585.00 m E	9516479.00 m N 621516.00 m E	9516410.00 m N 620923.00 m E	9516381.00 m N 620617.00 m E
P25	P26	P27	P28	P29	P30	P31	P32
9516394.00 m N 620564.00 m E	9516447.00 m N 620421.00 m E	9516486.00 m N 620303.00 m E	9516514.00 m N 620087.00 m E	9516589.00 m N 619753.00 m E	9518674.00 m N 619625.00 m E	9518980.00 m N 620166.00 m E	9516617.00 m N 619430.00 m E

*Ana Cristina*  
Ana Cristina Lopes da Silva  
Secretaria de Educação  
GAPRE Nº 005

*Felipe Martins Cavalcante*  
Felipe Martins Cavalcante  
Engenheiro Civil - SEPLAN/PMB  
CREA/CE 347.321

*APB*





PREFEITURA DE  
**BEBERIBE**  
BEBERIBE - CIDADE FELIZ



SECRETARIA MUNICIPAL DE EDUCAÇÃO  
**DIVISÃO DO TRANSPORTE ESCOLAR**

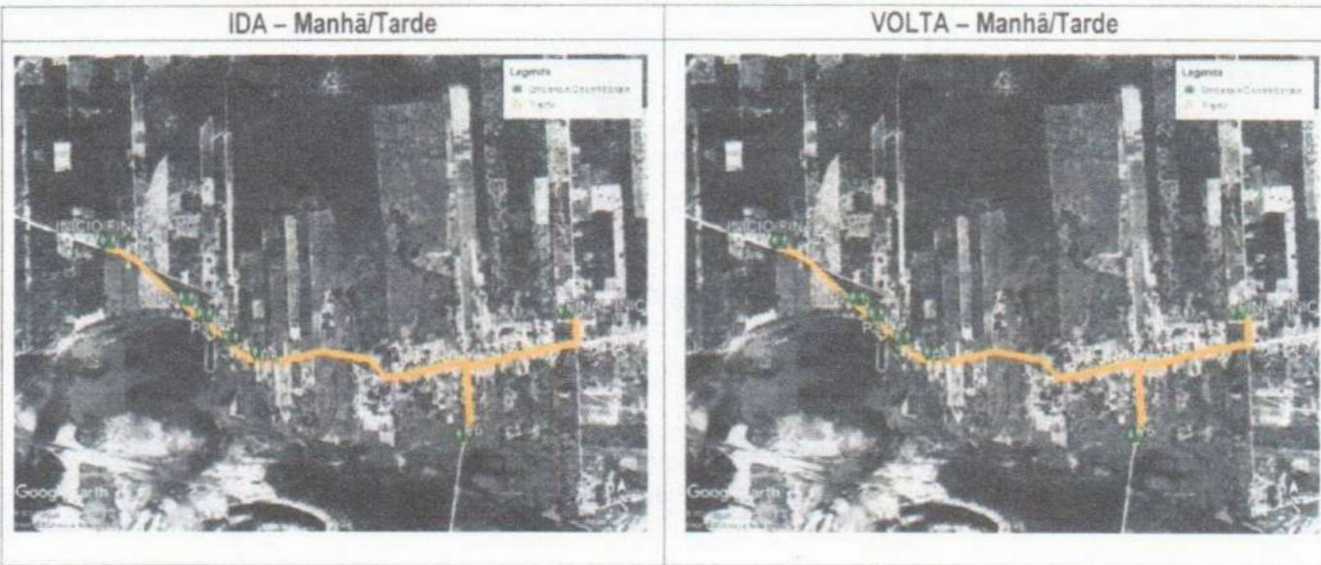
**ROTA - 040 / ENSINO FUNDAMENTAL**

ITINERÁRIO	
Poção / Piranji / Juazeiro	

PERCURSO			
IDA		VOLTA	
TRECHO PAVIMENTADO	TRECHO CARROÇALVEL	TRECHO PAVIMENTADO	TRECHO CARROÇALVEL
0,0 km	2,5 km	0,0 km	2,5 km

PERCURSO DIÁRIO:	10,0 km	TURNO:	Manhã/Tarde
------------------	---------	--------	-------------

COORDENADAS		ROTA	
		INICIO	FINAL
UTM	LATITUDE	9516745.00 m N	9516463.00 m N
	LONGITUDE	612406.00 m E	614003.00 m E
GEODÉSICA	LATITUDE	-4.371389°	-4.373920°
	LONGITUDE	-37.986961°	-37.972566°



Paradas para embarque e desembarque de alunos - coordenadas em UTM							
P1	P2	P3	P4	P5	P6	P7	
9516745.00 m N	9516543.00 m N	9516488.00 m N	9516406.00 m N	9516351.00 m N	9516047.00 m N	9516463.00 m N	
612406.00 m E	612675.00 m E	612738.00 m E	612827.00 m E	612928.00 m E	613635.00 m E	614003.00 m E	

*Ana Cristina Lopes da Silva*  
Secretaria de Educação  
GAPRE Nº 005

*Felipe Martins Cavalcante*  
Felipe Martins Cavalcante  
Engenheiro Civil - SEPLAN PMB  
CREA/CE 347.321



*Ats*





PREFEITURA DE  
**BEBERIBE**  
BEBERIBE, CIDADE FELIZ



SECRETARIA MUNICIPAL DE EDUCAÇÃO  
**DIVISÃO DO TRANSPORTE ESCOLAR**

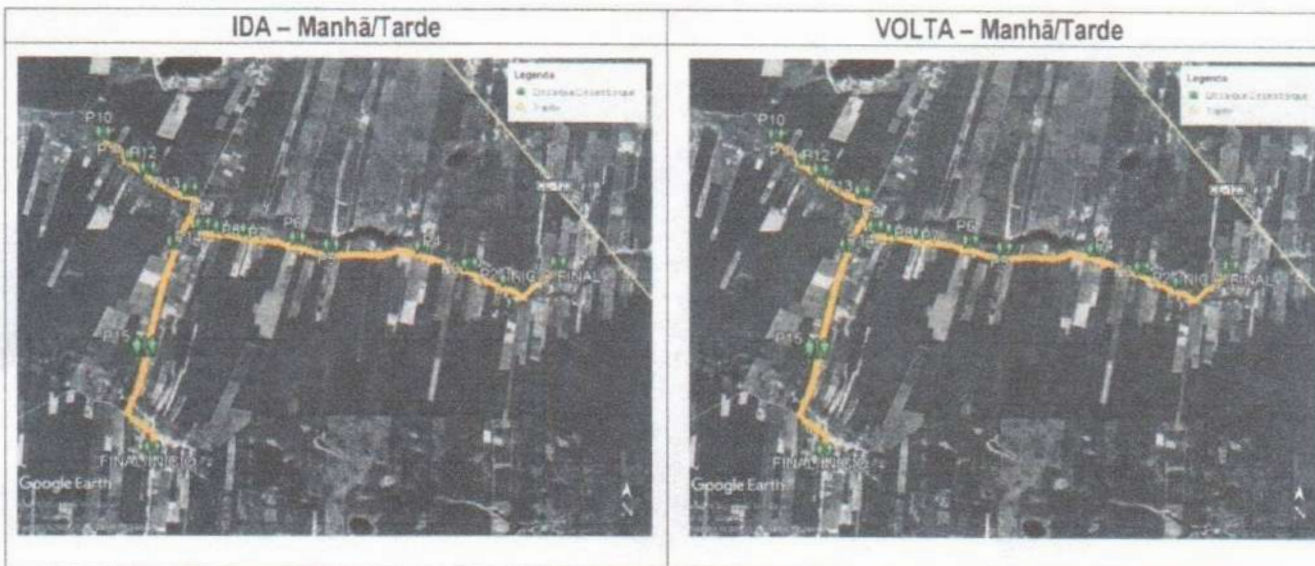
**ROTA - 041 / ENSINO FUNDAMENTAL**

ITINERÁRIO	
Córrego de Santa Maria II / Córrego de Santa Maria III / Córrego da Venância / Palmeira	

PERCURSO			
IDA		VOLTA	
TRECHO PAVIMENTADO	TRECHO CARROÇALVEL	TRECHO PAVIMENTADO	TRECHO CARROÇALVEL
0,0 km	11,5 km	0,0 km	11,5 km

PERCURSO DIÁRIO:	46,0 km	TURNO:	Manhã/Tarde
------------------	---------	--------	-------------

COORDENADAS		ROTA	
		INICIO	FINAL
UTM	LATITUDE	9520460.00 m N	9518087.00 m N
	LONGITUDE	612495.00 m E	607747.00 m E
GEODÉSICA	LATITUDE	-4.337785°	-4.359306°
	LONGITUDE	-37.986204°	-38.028961°



Paradas para embarque e desembarque de alunos - coordenadas em UTM							
P1	P2	P3	P4	P5	P6	P7	P8
9520460.00 m N	9520233.00 m N	9520399.00 m N	9520581.00 m N	9520548.00 m N	9520618.00 m N	9520694.00 m N	9520718.00 m N
612495.00 m E	611896.00 m E	611430.00 m E	610865.00 m E	609772.00 m E	609365.00 m E	608762.00 m E	608442.00 m E
P9	P10	P11	P12	P13	P14	P15	P16
9520742.00 m N	9521774.00 m N	9521524.00 m N	9521381.00 m N	9521150.00 m N	9520504.00 m N	9519215.00 m N	9518087.00 m N
608223.00 m E	606976.00 m E	607351.00 m E	607536.00 m E	608046.00 m E	607894.00 m E	607599.00 m E	607747.00 m E

*Handwritten signature/initials*

*Ana Cristina Lopes da Silva*  
Secretaria de Educação  
GAPRE Nº 005



*Felipe Martins Cavalcante*  
Felipe Martins Cavalcante  
Engenheiro Civil - SEPLAN/PMB  
CREA/CE 347.321





PREFEITURA DE  
**BEBERIBE**  
BEBERIBE, CIDADE FELIZ



SECRETARIA MUNICIPAL DE EDUCAÇÃO  
**DIVISÃO DO TRANSPORTE ESCOLAR**

**ROTA - 042 / ENSINO FUNDAMENTAL**


ITINERÁRIO	
Fazenda Colorado / Fazenda Surucucu / Lagoa de São Vicente / Calçadinha / Andreza	

PERCURSO			
IDA		VOLTA	
TRECHO PAVIMENTADO	TRECHO CARROÇALVEL	TRECHO PAVIMENTADO	TRECHO CARROÇALVEL
0,0 km	16,5 km	0,0 km	16,5 km

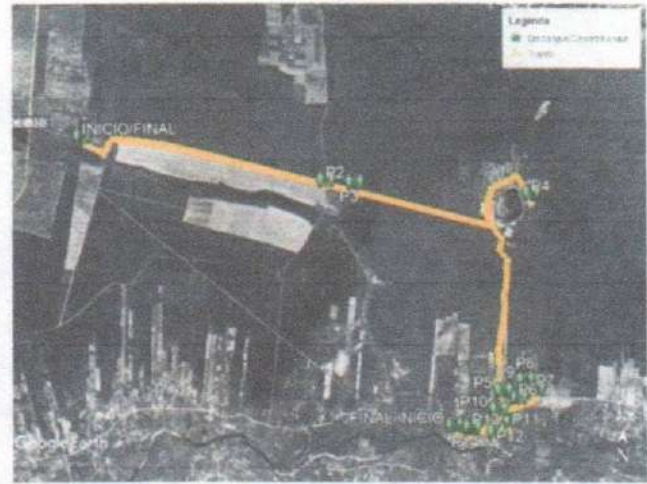
PERCURSO DIÁRIO:	66,0 km	TURNO:	Manhã/Tarde
------------------	---------	--------	-------------

COORDENADAS		ROTA	
		INICIO	FINAL
UTM	LATITUDE	9523642.00 m N	9519716.00 m N
	LONGITUDE	586661.00 m E	592775.00 m E
GEODÉSICA	LATITUDE	-4.309277°	-4.344732°
	LONGITUDE	-38.219030°	-38.163897°

IDA - Manhã/Tarde



VOLTA - Manhã/Tarde



**Paradas para embarque e desembarque de alunos - coordenadas em UTM**

P1	P2	P3	P4	P5	P6	P7	P8
9523642.00 m N	9523294.00 m N	9523293.00 m N	9523353.00 m N	9520311.00 m N	9520226.00 m N	9520383.00 m N	9520499.00 m N
586661.00 m E	590476.00 m E	590921.00 m E	593665.00 m E	593473.00 m E	593718.00 m E	593985.00 m E	593883.00 m E
P9	P10	P11	P12	P13	P14	P15	
9520501.00 m N	9520020.00 m N	9519858.00 m N	9519669.00 m N	9519712.00 m N	9519691.00 m N	9519716.00 m N	
593801.00 m E	593429.00 m E	593651.00 m E	593420.00 m E	593040.00 m E	593022.00 m E	592775.00 m E	

*Ana Cristina*  
Ana Cristina Lopes da Silva  
Secretaria de Educação  
GAPRE Nº 005

*Felipe Martins Cavalcante*  
Felipe Martins Cavalcante  
Engenheiro Civil - SEPLAN/PMB  
CREA/CE 347.321







PREFEITURA DE  
**BEBERIBE**  
BEBERIBE, CIDADE FELIZ



SECRETARIA MUNICIPAL DE EDUCAÇÃO  
**DIVISÃO DO TRANSPORTE ESCOLAR**

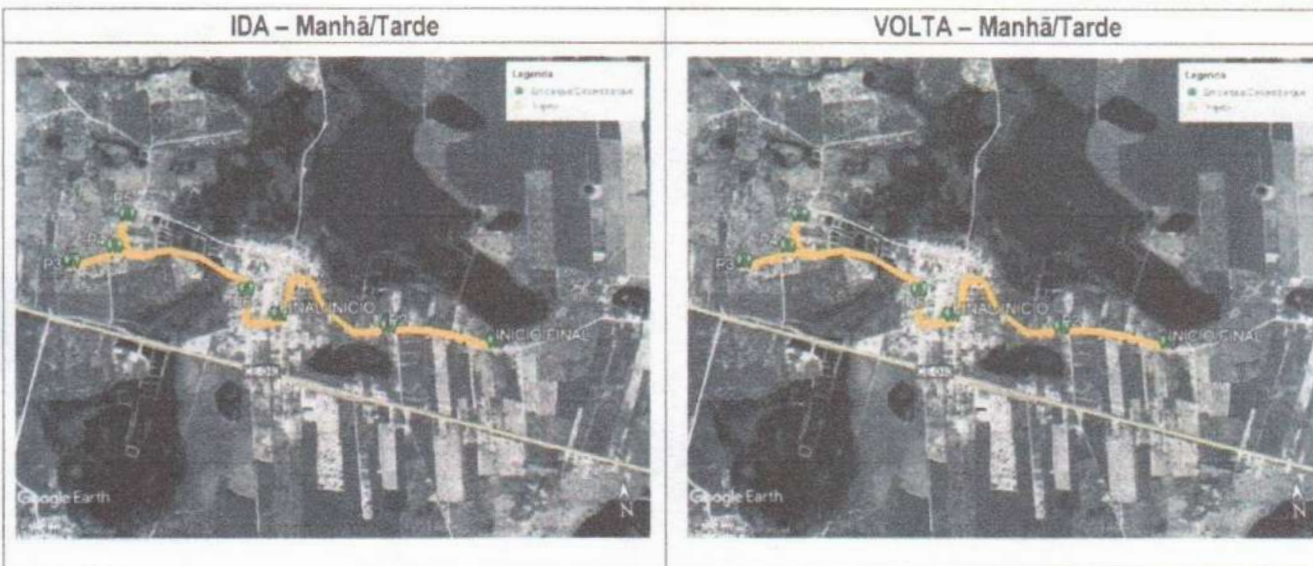
**ROTA - 043 / ENSINO FUNDAMENTAL**

ITINERÁRIO	
Tanques dos Ribeiros / Paripueira / Boa Vista / Paripueira	

PERCURSO			
IDA		VOLTA	
TRECHO PAVIMENTADO	TRECHO CARROÇALVEL	TRECHO PAVIMENTADO	TRECHO CARROÇALVEL
0,0 km	5,0 km	0,0 km	5,0 km

PERCURSO DIÁRIO:	20,0 km	TURNO:	Manhã/Tarde
------------------	---------	--------	-------------

COORDENADAS		ROTA	
		INICIO	FINAL
UTM	LATITUDE	9516373.00 m N	9516608.00 m N
	LONGITUDE	620596.00 m E	619419.00 m E
GEODÉSICA	LATITUDE	-4.374650°	-4.372540°
	LONGITUDE	-37.913154°	-37.923763°



Paradas para embarque e desembarque de alunos - coordenadas em UTM							
P1	P2	P3	P4	P5	P6	P7	
9516373.00 m N	9516497.00 m N	9516981.00 m N	9517044.00 m N	9517210.00 m N	9516756.00 m N	9516608.00 m N	
620596.00 m E	620017.00 m E	618294.00 m E	618540.00 m E	618622.00 m E	619246.00 m E	619419.00 m E	

*Felipe Martins Cavalcante*  
Felipe Martins Cavalcante  
Engenheiro Civil - SEPLAN/PMB  
CREA/CE 347.321

*Ana Cristina Lopes da Silva*  
Ana Cristina Lopes da Silva  
Secretaria de Educação  
GAPRE Nº 005



*Handwritten initials*